

Ruta temática El riu de Barxeta

El río Barxeta fue declarado Paraje Natural Municipal en junio de 2008. Este río autóctono, sin apenas intervención humana y de aguas cristalinas tiene un corto recorrido. Nace en el Pla de Corrals, en plena sierra del Buixcarró al límite con los términos municipales de Quatretonda y Simat de la Vall d'Alto. Tras atravesar las fértiles tierras de Barxeta, llega a Xàtiva donde desemboca en el río Albaida.

En nuestra propuesta temática nos acercaremos a este paraje por caminos agrícolas entre cultivos de naranjos primero, y olivos después, hasta el cauce del Barxeta que lo seguiremos durante un buen tramo.

La primera población por la que pasaremos es El Genovés, lugar de nacimiento de Paco Cabanes Pastor, el mejor pilotari de todos los tiempos. Precisamente tras

pasar junto al monumento que representa al jugador de pelota valenciana, obra del escultor Pinazo Camarlench, nos desviaremos a la izquierda en dirección noreste para seguir por el camino de Barxeta.

Siempre entre campos llegaremos a la población y nos encontraremos con el río Barxeta que seguiremos por su margen derecho. Cerca de la población, hay un pequeño observatorio de madera junto al río con un cartel donde se describen las especies de aves que pueden verse.

Este tramo es un delicioso bosque de ribera y a medida que nos vamos adentrando hacia el Pla dels Olivars el camino, estrecho y tranquilo, gana en belleza y frondosidad. Al fondo vemos las montañas de la Marxuquera y más hacia el sureste la cumbre del Mondúver. Tras un ascenso apenas perceptible y cruzando algún pequeño arroyo afluente del Barxeta, llegamos al Pla de les Figueretes,



donde nos desviaremos bruscamente a la izquierda dirección norte para cruzar el Barxeta. Este camino ciclable al principio, parece que vaya a desaparecer fagocitado por la vegetación. Con precaución y sin dejar el track, veremos que se convierte en senda y llegamos al río entre cañas que han invadido el paso.

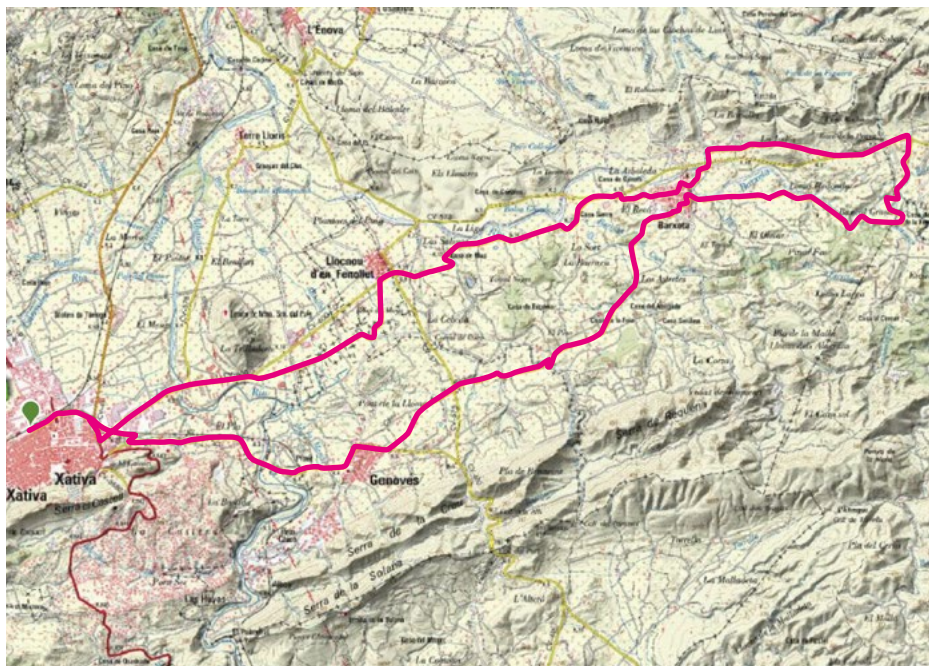
Cruzamos el río que a esta altura suele llevar poca agua y, salimos a una pequeña explanada donde acaba una pista más ancha que pronto se convierte en asfalto.

Tras un delicioso tramo junto a algunas casas y a través de un retazo de bosque bien conservado, saldremos a la carretera que viene de Simat y se dirige hacia Llocnou d'en Fenollet. La seguiremos ahora hacia la izquierda un corto tramo, hasta que nos salimos por un camino de tierra a la derecha que bordea la sierra. Este tramo, marcado como PR (Sendero de Pequeño Recorrido) concretamente el PR CV 396 o Sendero de la Barsella, lo seguiremos hasta que volvamos de nuevo a Barxeta. Desde Barxeta y tras cruzar la población por su casco urbano, seguiremos ya de vuelta en nuestro circular hacia Llocnou.

Este tramo circula todo por asfalto por lo que debemos extremar las precauciones, aunque es una carretera poco transitada. Desde Llocnou d'En Fenollet buscaremos una antigua vereda conocida como el Cordel de Alicante. Este camino también es conocido como "El Cami de la Llonganisa". Tras enlazar de nuevo con la CV-600 entramos a Xàtiva por el polígono industrial dejando a

nuestra derecha la Muntanyeta del Puig. La entrada a la capital de La Costera la haremos siguiendo el Camino de Levante o Vía Augusta. Cruzamos las vías del tren por un paso subterráneo y entramos a la ciudad para volver de nuevo siguiendo la Avda. del Virrei Lluís Despuig hasta el paseo del Ferrocarril que seguiremos a la izquierda para llegar de nuevo a la estación.

80



81

Datos técnicos



33,04 km



3h 15'



Fácil



252 km



NO



El riu de Barxeta



Ruta temática L'Estret de les Aigües y la Cova Negra

Esta ruta temática nos permitirá unir las comarcas de La Costera y la Vall d'Albaida por un sendero histórico: l'Estret de les Aigües. En bicicleta es perfectamente ciclable en su totalidad, con las precauciones propias que hemos de tener en un camino compartido con excursionistas a pie.

El camino del Alba desde Font de la Figuera a Fontanars, es la otra variante que también nos permitirá enlazar ambos proyectos. En todo caso, el Paraje de l'Estret de les Aigües y la Cova Negra es imprescindible conocerlo y seguir el camino hasta Bellús. Saldremos desde la misma estación de Xàtiva y seguiremos por el paseo del Ferrocarril hasta salir de la ciudad por la carretera de El Genovés. Pronto la abandonaremos a fin de adentrarnos en el entorno de la ribera del río Albaida.

Junto a un gran meandro, el sendero asciende entre un bosque de pinos para llegar a la misma orilla, camino que

ya no dejaremos en ningún momento hasta Bellús

El paraje es de una belleza increíble: bosques galería nos dan sombra y nos acompañan en todo momento.

Vamos bordeando la sierra de Vernissa dejando atrás la partida de la Bastida, donde numerosos chalets se asoman al valle. Viviendas de segunda residencia que han ido levantando a lo largo de décadas creando urbanizaciones como el Bixquert, muy cercanas a Xàtiva. Estamos en uno de los recorridos más hermosos de la provincia de Valencia, que posee además, un gran valor patrimonial por la presencia de les Arcadetes d'Alboi, bajo las cuales pasaremos, la Cova Negra, l'Assut de Bellús y la Fábrica de Luz del Molino Guarner. Vamos avanzando por el sendero que está muy bien señalizado, y con cierta altura

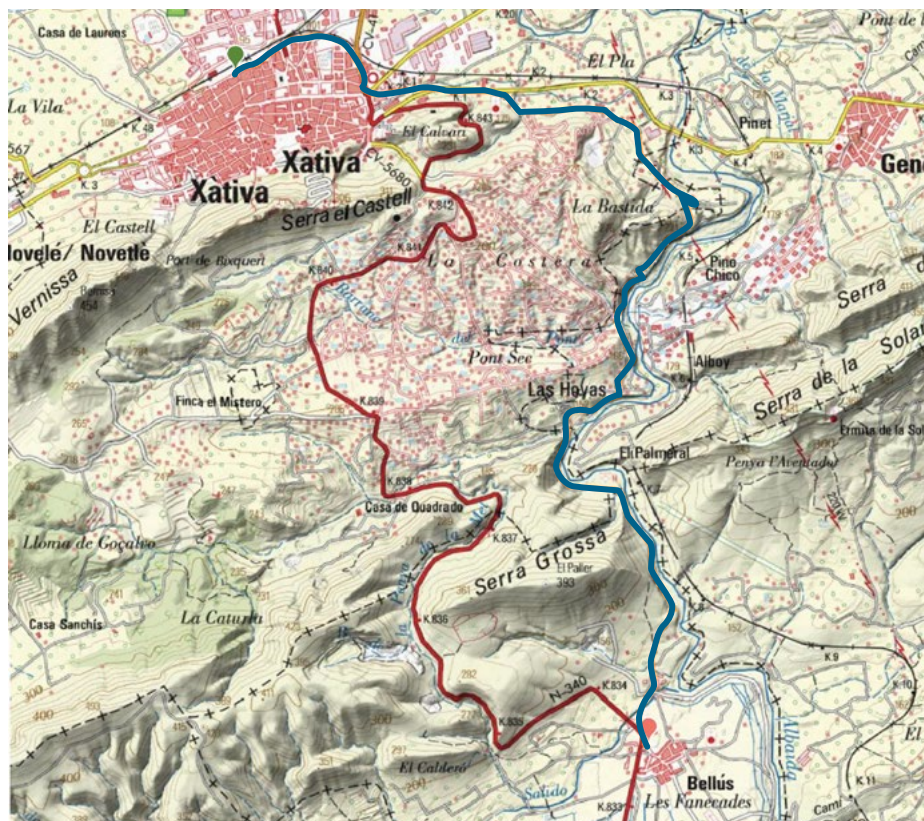


sobre el río, lo que nos permite disfrutar de magníficas panorámicas sobre el escenario fluvial. El primer elemento relevante con que nos encontraremos es el acueducto gótico de Les Arcadetes d'Alboi, con nueve arcos apuntados y doscientos metros de longitud, que facilitaba la llegada de agua a Xàtiva desde el manantial de Bellús. Siguiendo por el sendero que transcurre protegido por barandillas de madera llegamos a la Cova Negra. Un panel informativo nos informa de la importancia de este yacimiento del Paleolítico, declarado Bien de Interés Cultural y, más adelante, entre magníficos ejempla-

res de chopos y olmos llegaremos a la Casa de la Llum, una antigua fábrica de luz que funcionó hasta mediados del siglo XX. Su buen estado de conservación nos permite ver todavía los canales y las instalaciones que movían sus turbinas aprovechando la fuerza del agua. Restaurada en 2008 es ahora un albergue para jóvenes, sala de exposiciones y aula de naturaleza. Todo este entorno se conoce como la Xopá d'Alboi, especialmente al otro lado del río, cuyo término pertenece a El Genovés. Si cruzásemos el puente, llegaríamos a un área recreativa donde se ubica la fuente de Alboi junto a un antiguo

lavadero, y una chopera que conforma un magnífico bosque de ribera. Pronto pasaremos por una zona de escalada y la Cova de la Petxina, otro yacimiento prehistórico vinculado a la Cova Negra. Abierta al público en 2019 tras una serie de trabajos de restauración y estudio de sus pinturas rupestres. Es en

realidad un gran abrigo visible desde nuestro camino- fue un santuario del Paleolítico Medio, habitada por el hombre de Neandertal. Finalizaremos nuestro recorrido en Bellús, junto a un panel informativo que coincide con el km 113,5 de la Travesía Cicloturista de la Vall d'Albaida.



Datos técnicos



10.19 km



1h 25'



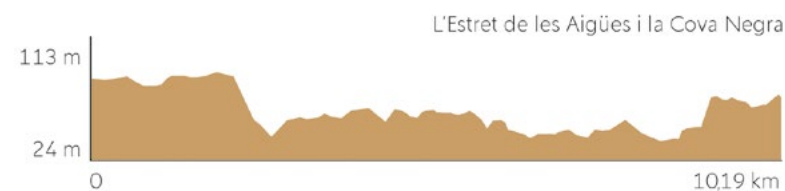
Fácil



167 km



NO



Ruta temática Cabrentá d'Estubeny

86

Esta preciosa e interesante ruta temática nos permitirá adentrarnos las últimas estribaciones de la Serra d'Enguera, alieación montañosa que separa la comarca de La Costera de La Canal de Navarrés, donde ya las montañas comienzan a desggranarse en colinas y pequeños barrancos.

La joya por excelencia de esta excursión es el paraje de la Cabrentá d'Estubeny, único en la Comunitat Valenciana ya que conserva la última selva existente en nuestro territorio.

La Cabrentá es un ecosistema donde la orientación, las condiciones de humedad debidas a la presencia del río Sellent y, la temperatura que se mantiene estable todo el año, permite el crecimiento de especies como el laurel, los helechos, el fresno de flor y el almez, que alcanzan aquí dimensiones considerables. La

hiedra, la zarzaparrilla y las lianas crean un ambiente mágico que nos transporta al Terciario, donde hace millones de años estos bosques cubrían toda Europa. La ruta comienza en l'Alcúdia de Crespins, junto a la ermita del Cristo del Calvario. Seguiremos en dirección hacia Cerdá por la antigua carretera de Valencia, para desviarnos hacia la izquierda en dirección norte y buscar atravesar la sierra de Enguera por la partida de Els Fontanars, cuyo barranco seguiremos en un primer momento bordeando el Castellet. Pronto comenzará el ascenso, una de las cuatro subidas que tiene esta excursión, con algunas rampas de buen desnivel. Esta primera subida es la más fuerte, junto con la que más adelante nos sacará del profundo cauce del río Sellent. Vamos poco a poco ganando altura hasta que llega un momento que desaparece parte de la vegetación alcanzando una zona más deforestada. Junto a unas



87

grandes fincas de naranjos ubicadas a casi 300 m de altura comenzamos a descender hasta cruzar la carretera que viene de Anna. Nada más cruzarla, viene un tramo muy divertido por un sendero paralelo a ésta que nos hará disfrutar, ya que es totalmente ciclable transitando por el interior del bosque. Bordeamos ya de nuevo por un camino más ancho una loma conocida como la Llacuna, para seguir en descenso hasta cruzar el barranco de la Sal, subsidiario aguas abajo del río Sellent. Este tramo de senda que pasa el barranco de una parte a otra, puede estar algo confuso por lo que tenemos que fijarnos bien y

seguir la senda por donde nos marca el track, aunque la vegetación a veces parece que la haga desaparecer. El problema viene un poco más adelante, sobre el km. 11 cuando una transformación de naranjos ha colmatado el camino tradicional. Aun así, la ruta no tiene pérdida y tras cargar un par de metros con la bici, volvemos a salir al camino que ahora circula entre naranjos y, tendrá un poco más adelante tramos asfaltados. Cruzamos la carretera de Rotglá a Estubeny y bajamos a la Cabrentá, que está declarado Paraje Natural Municipal y cuyo microclima único lo convierten en uno de los escasos ejemplos de

selva mediterrànea junt amb formacions geològiques d'especial relevància formades per l'aigua. Després de la visita al paratge, que precisará d'una mitja hora a peu per al seu interior i, deixar les bicis fora, creuarem el riu Sellent que sol tenir bastant aigua i remuntarem la última pujada forta de la nostra ruta.

Un nou descens ens portarà al poble de Sellent per l'últim tram del GR 332, un sender lineal que recorre tots els pobles de La Canal de Navarra. La volta des de Sellent discorre per la carretera de Rotglà i Corbera, població des de la qual tornarem a l'Alcúdia de Crespins.



Datos técnicos



28,13 km



3h 50'



Difícil



550 km



NO



Ruta temática El Capurutxo

El cerro Capurutxo es una de las montañas más representativas de las comarcas centrales valencianas y, símbolo por excelencia de La Costera. Tanto por su altitud como por la peculiar forma que da origen al nombre, su situación lo hace visible desde cualquier punto de la comarca. El Capurutxo marca además el tránsito del valle de Montesa a la Meseta Castellana y desde lejos parece un gigantesco bloque desprendido del Caroig. En noviembre del año 2000 fue declarado Microrreserva de Flora por sus endemismos y vegetación rupícola, además de los bosques que todavía se conservan y por los que nos adentraremos siguiendo el camino dels Juncarells, que sigue el cauce del barranco de la Silla. Esta ruta temática no podía faltar en la guía cicloturista de La Costera, no sólo por el simbolismo del Capurutxo, sino porque es una cumbre cuyas vistas alcanzan el mar, la comarca entera y parte del sistema bético.

Partiremos desde la Plaza Mayor en la Font de la Figuera y, seguiremos en un primer tramo, el Camino de Levante. Tras salir de la población y pasar junto a una fuente en un pequeño parque, llegaremos al puente que cruza las líneas del ferrocarril. Poco a poco entre campos de cultivos y casas de labor, iremos bordeando el cerro para adentrarnos en el barranco de la Silla y llegar en ascenso prolongado hasta los Juncarejos, donde preciosas casas de labranza se mantienen en pie con los típicos pozos, alguno de los cuales siguen realizando su labor ancestral de suministrar agua a los pastores y agricultores. Un poco más adelante, en el collado donde se bifurcan los caminos y las aguas se dividen, seguiremos en dirección este hacia la cumbre por un camino a tramos asfaltado que pronto comenzará a subir de forma decidida. Frente a nosotros queda la Peña Forada-



da y las verticales paredes calizas donde anidan distintas rapaces. Un entorno de montaña muy distinto al paisaje de las llanuras meseteñas de donde venimos. Aquí la horizontalidad del cereal da paso a las verticales pinadas que crecen bajo los peñascos y ocultan el precioso camino por el que transitamos. La cuesta va cogiendo envergadura y el tema se pone serio hasta que llegamos al amplio collado donde los dos vértices del Capurutxo quedan separados. La cruz y la cumbre, una cresta que se ve interrumpida por un otero con vistas a ambas vertientes. Hasta aquí pueden llegar los coches, una cadena impide el

paso a vehículos motorizados, pero que no será problema para nosotros. Con más ánimo que nunca remontaremos el último repecho que nos obligará a poner el pie en el suelo si no estamos muy entrenados. Arriba, a los pies de la casa de vigilancia forestal el panorama cambia por completo: se abre al horizonte, y contemplamos la inmensidad del paisaje y la cresta cenital que alcanza la otra cumbre, la Cruz del Capurutxo.

Esta montaña es el faro que marca la transición entre la cultura mediterránea y la meseta castellana

Por eso, en esta zona se mezclan costumbres, paisajes, vinos y gastronomía. Una riqueza variada y diversa, que esta montaña simboliza.

El descenso será rápido hasta els Juncarells pero más pausado por Les Cañaelles, un paisaje humanizado y cultural que merece la máxima protección. Se

trata de un magnífico circo cultivado de antiguos bancales construidos en piedra seca. El testimonio de un pasado rural, que dará el broche final a nuestra excursión. Por el camino de Les Cañaelles llegaremos hasta la ermita de Santa Bárbara y de ahí, por el Área Recreativa de Pijirri, volveremos al pueblo.



Datos técnicos



17,58 km



2h 55'



Difícil



451 km



NO



Ruta temática El camino del Alba

La finalidad de esta ruta temática es enlazar la Gran Ruta Cicloturista de La Costera con la Travesía Cicloturista de la Vall d'Albaida a la altura de Fontanars. De esta manera quedan unidos dos grandes proyectos cicloturistas que vertebran dos comarcas, la Vall d'Albaida y La Costera.

Esta unión tiene lugar por un camino histórico y de gran fuerza cultural: el Camino del Alba, que es el camino de Santiago desde el mar Mediterráneo, cuyo punto de partida está en la villa marinera de Xàbia

Para nuestro enlace tan sólo recorreremos diez km, que es la distancia que une Fontanars dels Alforins y la Font de la Figuera, dos poblaciones que comparten una privilegiada situación geográfica a caballo entre Valencia y Castilla.

Aquí comienza la meseta y aquí el paisaje ya adquiere rasgos de horizontalidad. El camino discurre entre campos de secano y tierras blancas. Frutales, almendros y olivos. Algún barranco y retazos de bosquetes de lo que antaño fue un paisaje arbolado. La mano del hombre lo modeló hace siglos y, este camino tiene el encanto de la pureza, del ancho justo para hacerlo más humano y donde las lindes de los campos siguen su trazado.

A medida que nos vamos acercando a Fontanars, el paisaje va adquiriendo tonalidades de verde, en especial si lo hacemos en primavera cuando las cepas están cubiertas de hojas. Colinas onduladas tapizadas por viñedos, salpicadas de casas y heredades que siguen explotando la tierra. Hermosos glaciares cuaternarios donde el hombre ha cincelado su relieve.

Cerca ya de Fontanars aparecen a la vista las bodegas y, junto a la carretera se observan las grandes fincas traba-

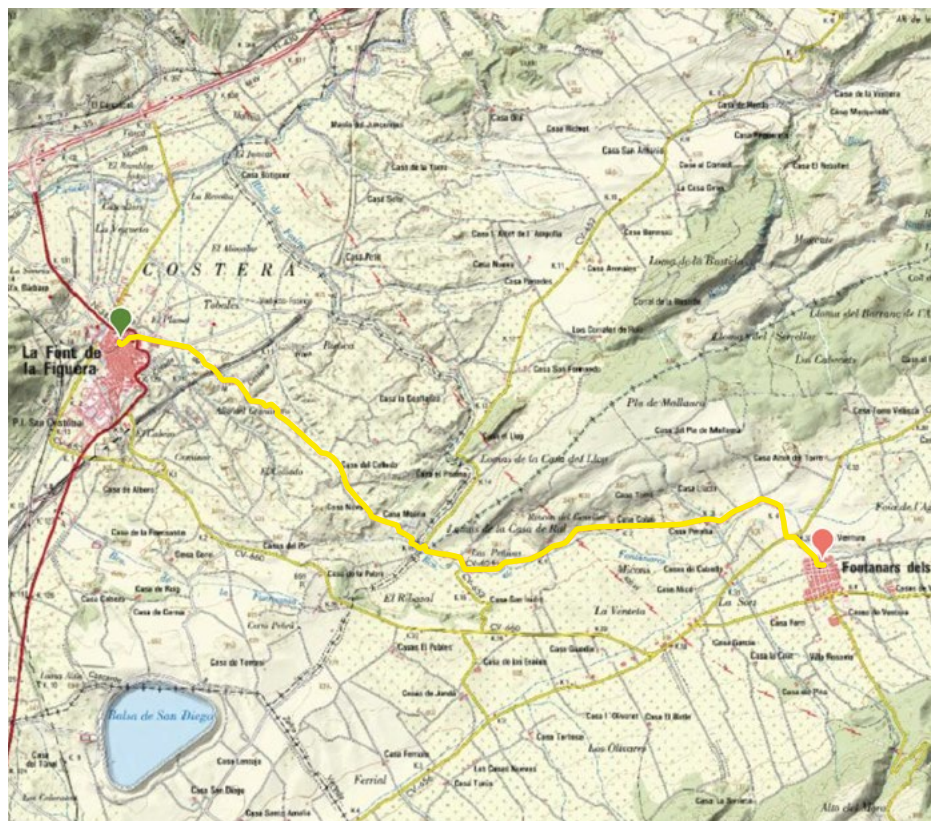


jadas con esmero. Fontanars, primer pueblo de la Vall d'Albaida apenas destaca en el horizonte puesto que se ha mantenido intacto desde hace décadas, sin construcciones que alteren el frágil equilibrio de su fisonomía. Desde Fontanars, en la misma plaza frente a la iglesia, podríamos comenzar otra gran aventura por la Vall d'Albaida prolongando nuestro viaje varios días más y doscientos km en otro gran circular. Pero no solo es la unión con la Vall d'Albaida el único interés de esta ruta, sino el propio camino en sí que como adelantábamos antes es parte del Camino de Santiago. El Camino del Alba, como

se llama esta variante, surge en el año 2010 a iniciativa de una asociación cultural conocida como Xàbia-Camino de Santiago y se une a la Red Internacional de Rutas del Camino de Santiago. El 30 de mayo partieron los peregrinos por primera vez desde el puerto de Xàbia y llegaron a Santiago un mes y medio después. Se une a la altura de Font de la Figuera con el Camino de Levante. Paralelamente a la unión de ambas comarcas y el tramo del Camino del Alba, esta variante temática tiene también un gran interés porque nos permite visitar la población de Fontanars, ubicada en una amplia hoya declarada LIC (Lugar de

Interés Comunitario) y paisaje cultural protegido por la presencia de viñedos desde la antigüedad. Un territorio, Els Alforins, que enlaza de forma natural con La Costera por la Font de la Figuera y Moixent, ambas poblaciones también con una tradición vinícola muy consoli-

dada. Al igual que en Font de la Figuera podemos concertar una visita guiada a las bodegas de la cooperativa, en Fontanars se pueden realizar también visitas a distintas bodegas. Lo mismo ocurre en el entorno de Moixent donde algunas son de origen muy antiguo.



Datos técnicos



10,37 km



0h 30'



Fácil



170 km



NO



Ruta temática La Bastida de les Alcusses

98

Esta variante temática tiene como finalidad la visita al poblado íbero de la Bastida de les Alcusses. A tan sólo 3,5 km de la travesía general, cuyo enlace está en el km. 71,50 junto a una finca agrícola conocida como la Casa de Busquet, entre la Font de la Figuera y Moixent, la Bastida es el yacimiento íbero más importante de la provincia de Valencia y, uno de los mejor estudiados de la Península Ibérica. Fue también el primer poblado excavado por el SIP (Servicio de Investigación Prehistórica) en 1928, aunque su existencia era conocida unas décadas antes. Su excelente estado de conservación hizo que fuese el punto de partida del recién creado Museo de Prehistoria de Valencia. Y sus resultados así lo atestiguaron puesto que se descubrieron 250 casas en una primera campaña, además del hallazgo de piezas únicas en el mundo como la figura en bronce conocida como el Guerrer de Moixent, o las planchas de plomo con inscripciones en lengua íbera. Las herramientas agrícolas, los vasos de

cerámica, las fusayolas o pesas de telar, junto con balanzas de precisión o vajillas decoradas, algunas procedentes de Atenas, nos indican el nivel económico, social y comercial que tenía esta ciudad prerromana.

Lo más impresionante del yacimiento es la muralla que lo rodea y, que se conserva casi en su totalidad. Destaca sobre todo la parte oeste, donde se encontraban tres de las puertas que estaban defendidas por torres.

La muralla alcanza en algunos puntos casi los tres metros de altura. Con el remate de adobes y las torres cuyos restos todavía se conservan, debió ser una imponente fortaleza visible desde toda la comarca, tanto desde el valle del río Cànyoles hasta el paso del Vinalopó. Es evidente que su ubicación responde a finalidades estratégicas, tanto del control



99

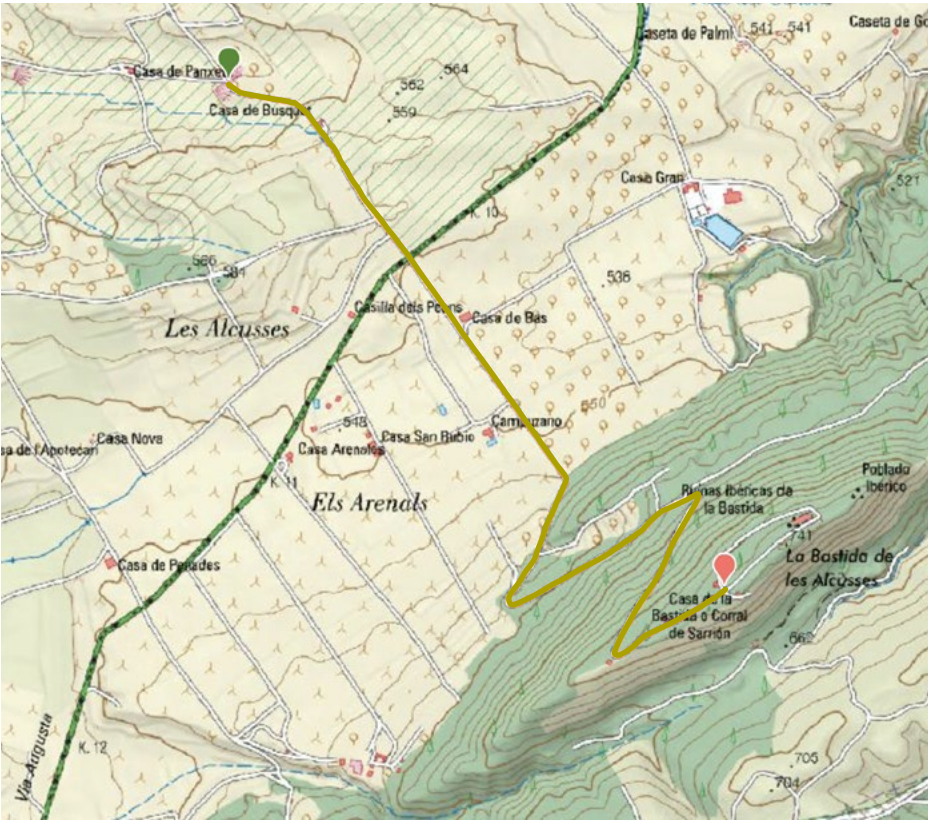
del territorio, como por la fertilidad de las tierras de cultivo que la envolvían. La explotación forestal de esta parte de la Serra Grossa, completarían su economía basada en la agricultura, la ganadería y el comercio. La ciudad, cuyos orígenes se sitúan en torno al siglo IV a. C, fue abandonada de forma repentina en el año 325 a.C. No sabemos a ciencia cierta que pudo ocurrir, pero la aparición de un estrato de ceniza parece indicar que tuvo un final violento, destruida y atacada por alguna otra tribu íbera, ya que los romanos todavía no habían llegado a la Península y, estos pueblos vivían en una constante tensión de luchas internas.

El yacimiento de la Bastida de les Alcusses está perfectamente preparado para su visita. En las afueras del poblado, se ha recreado además una casa íbera levantada sobre un zócalo de piedra, con paredes de adobe y cubierta con ramas, soportada con vigas de madera. Dentro se han reproducido las diferentes estancias como la cocina, el área para moler el trigo, el patio, la sala principal o el almacén.

El tramo de la travesía general desde Font de la Figuera hasta Moixent es de una belleza cromática sobrecogedora.

No en vano a esta zona, conocida también como les Terres dels Alforins, salpicada de casas de campo, bodegas y heredades, envueltas de colinas tapizadas de viñedos, se le ha dado en llamar la Toscana Valenciana. El trayecto es de

una belleza cromática sobrecogedora en cualquier época del año, especialmente en primavera y verano. Quedan muy cerca también de la ruta una serie de antiguas bodegas de vino, que pueden ser visitadas previa cita.



Datos técnicos



3,5 km



0h 20'



Fácil




191 km



NO



La Bastida de les Alcusses



Ruta temática El Bosquet de Moixent y Camp Redó

La Serra Grossa es una de las alineaciones montañosas que delimitan La Costera por el sureste y la que separa nuestra comarca de la Vall d'Albaida. La variante o ruta temática propone adentrarnos en el corazón del sistema y disfrutar de un entorno extraordinariamente verde recorriendo en una excursión de puro BTT los parajes más recónditos de esta sierra.

Allí se conservan lugares históricos como El Bosquet de Moixent, una presa que data del siglo XVIII cuya finalidad fue almacenar agua y regar los huertos cercanos a la población, así como suministrar agua a Moixent mediante un complejo sistema de azudes y acequias a lo largo del espectacular barranco que remontaremos nada más salir de la población

Si durante nuestra travesía general por la comarca preferimos alargar la etapa Moixent-Vallada por lo alto de la sierra, sin lugar a dudas lo acertaremos y compensará con creces el esfuerzo de la ascensión a Camp Redó. Este lugar es una hoya rodeada de montañas y envueltas de barrancos donde antiguamente se cultivaban cereales, olivos y vid. Es quizá la forma lo que da origen al nombre, conservándose además de los restos de cultivos, las ruinas de unas casas de labranza.

Nuestra ruta por tanto parte de Moixent, sigue por asfalto el barranco del Bosquet, alcanza la antigua presa por un pequeño desvío que nos permitirá acercarnos al lago, y luego tras retomar la carretera d'Ontinyent y volver un poco sobre nuestros pasos, nos desviaremos para comenzar el ascenso en una subida implacable hasta Camp Redó. A pesar del fuerte desnivel que se salva en pocos kms, la pista es perfectamente ciclable. Camp Redó se



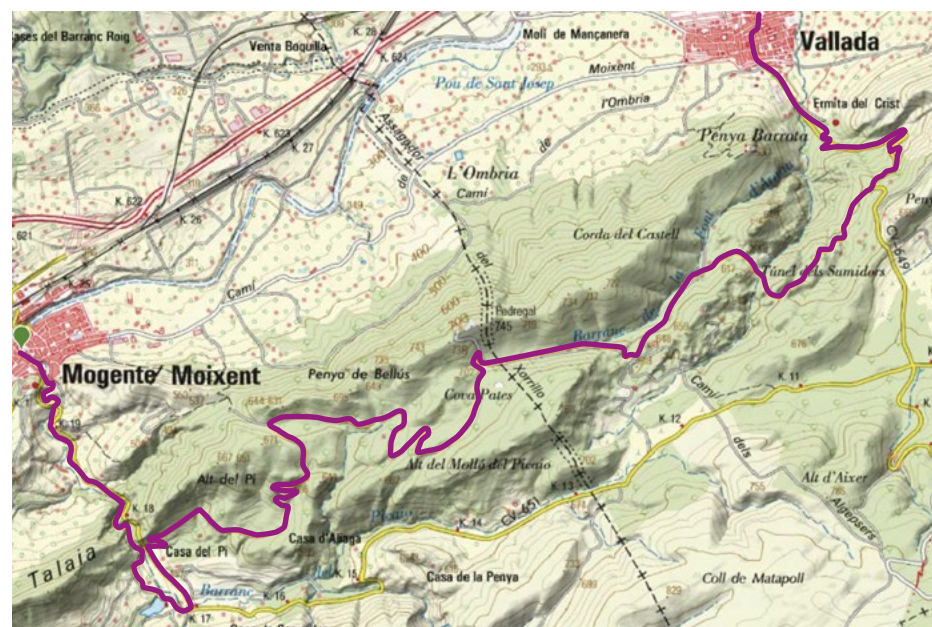
encuentra a la mitad del recorrido y en un amplio collado, nos desviaremos a la izquierda para descender bordeando el Matapoll hasta la base de la Lloma del Pedregal, un vértice desde el que se observa la totalidad de la comarca de La Costera y el gran macizo del Caroig. Obviamente este desvío es optativo, puesto que salva un buen desnivel hasta llegar a las antenas. El tramo está cimentado. Seguimos nuestra excursión en descenso para ir por la vertiente derecha de un barranco conocido como de la Font d'Arnau. Este barranco en cuyo centro se encuentra más adelante el Túnel dels

Sumidors, cuyo desvío nos dejaremos a la izquierda, nace en las vertientes del Pedregal y tiene mucho que ver con los manantiales del Pla de les Ermites, un lugar entrañable y enigmático por el que pasaremos antes de llegar a Vallada.

Pronto destacará frente a nosotros el Penyó, cuya imponente silueta nos llama poderosamente la atención. Es un saliente calizo magnífico que nos recuerda a las cumbres alpinas pero, por supuesto, en mucha menor dimensión.

Este tramo pasa por la Foietta del Petit, con algunos campos abandonados que son aprovechados como cortafuegos. A partir de este momento nuestra ruta ya no asciende más, hemos salvado prácticamente todo el desnivel a excepción de algunos repechos cortos que han sido arreglados y hormigonados antes salir a la carretera que sube de Vallada y se dirige hacia Aiello y Ontinyent. A poco más de un km en refrescante descenso,

estaremos en el Pla de les Ermites, un precioso paraje donde confluyen diversos manantiales, uno de ellos de aguas salinas, y tres santuarios dedicados a la Virgen de Lourdes, al Cristo del Calvario y a San Sebastián, en ésta última con un restaurante adosado donde descansar y reponer fuerzas en un entorno privilegiado. Tras visitar el paraje, seguiremos en descenso para adentrarnos en Vallada y enlazar de nuevo con la ruta general.



Datos técnicos

16,7 km

2h 40'

Moderado

474 km

NO



El Bosquet de Moixent i Camp Redó

