GUÍA DE SENDEROS_vol. II

ES

Turisme La Costera
Tresors de l'interior

"Estimar la terra -la nostra terra- no és lloar-la sempre i només enaltir-la. Més aviat és conéixer-la en amplaria i profunditat"

Vicenç M. Rosselló i Verger

SENDERISMO

info |

@turismelacostera

@turismelacostera

@turismecostera

Turisme La Costera

turismelacostera.com

comunitatvalenciana.com

valenciaturisme.org

Turisme La Costera
Tresors de l'interior

Mancomunitat La Costera-Canal
Plaça de La Seu, 11
T. 96 228 04 41
E. info@lacosteracanal.es
lacosteracanal.es

Tourist Info Xàtiva
Avinguda de Selgas, 2
T. 96 227 33 46
E. touristinfo_xativa@gva.es
xativaturismo.com

Tourist Info Montesa
Carrer del Doctor Fernando Villa Pedroso, 5
T. 96 229 90 80
E. montesaturisme@outlook.es
montesa.es

Tourist Info Moixent
Carrer del Poeta Gabriel Vila, 7
T. 690 11 50 83
E. moixent@touristinfo.net
moixent.es

contenidos

01
Barxeta
Ruta dels Roders
08

02
Vallada
SL-CV El Penyó
14

03
Moixent
SLV-12 Camí de Les Alcusses
20

04
Moixent
PR-CV 264 La Raconá-Bellús
26

05
Moixent
Senda de El Bosquet
32

06
La Font de la Figuera
La Ruta de la Penya Roja
38

07
Canals
El Molló Roig i la Senda Llarga
44

08
Canals
Senda de la Ferradura
50

09
El Genovés
Senda Ombría-Carbonera
56

10
El Genovés
Senda Miralles
62

11
El Genovés
Senda Cami d'Alboi
68

12
El Genovés
Senda Camí Ridocci
74

13
Xàtiva
La senda de la Pregonera
80

14
Consejos y recomendaciones
Plano general
86

La segunda parte de la guía de senderismo de La Costera, es una ampliación de la red de caminos que nos permitirán seguir disfrutando del fascinante paisaje que esta comarca nos ofrece.

En este nuevo catálogo se describen y detallan una serie de excursiones imprescindibles que habían quedado pendientes en la primera parte, y que aportan visiones distintas, más aéreas algunas, más técnicas otras y complementarias en algunos casos, a senderos ya publicados permitiendo su enlace para convertirlos en una larga y hermosa travesía.

De nuevo la comarca de La Costera nos vuelve a sorprender por su diversidad paisajística y sus espacios protegidos, y sobre todo, por esa mezcla de cultura y naturaleza que queda latente por cualquiera de las sendas trazadas históricamente para caminar.

intro

Senderismo en Turisme La Costera

01

Ruta dels **Roders**

Durante muchos siglos, los caminos de Barxeta fueron de paso obligado para comerciantes, tratantes y arrieros, que transportaban mercancías desde la costa hasta el interior principalmente a Xátiva y a la inversa. Este continuo tráfico entre bienes, ganados y productos de todo tipo, unidos a la compleja orografía del término municipal con espesos bosques, cuevas y barrancos, proporcionaban un medio idóneo para los bandoleros, que asaltaban o secuestraban a sus víctimas, pudiendo esconderse con facilidad. Esta ruta, perfectamente señalizada, recorre los antiguos caminos de los bandoleros. Un interesante paseo por los rincones más hermosos de Barxeta.

Ruta dels **Roders**

A lo largo de toda la ruta, 11 paneles nos cuentan la fascinante historia del bandolerismo valenciano. Un fenómeno que se remonta al siglo XVIII en las comarcas centrales y, que llegó hasta bien entrado el siglo XIX, aprovechando momentos de inseguridad e inestabilidad política, en un entorno de tremenda pobreza.

La actividad de los bandoleros se fue adaptando a la evolución de los cambios sociales pasando de ser salteadores de caminos en cuadrillas a secuestros organizados. Este submundo tuvo como escenario los montes de Barxeta y el recorrido se convierte en un viaje apasionante

Aunque el primer panel se sitúa a las afueras de la población, en la urbanización La Solana, puesto que allí se encuentra el Pilar del Tramusser, en referencia al bandolero de Benirredrá donde parece, fueron enterrados sus restos, nuestro punto de partida será la plaza junto a la Avda. Jaume I, con varios paneles de rutas a pie y en bici.
Nos dirigiremos hacia el río donde pronto encontraremos el primer panel temático que hace referencia al lavador. Tomaremos el camino en dirección al Olivar y el Pinar Fosc. Vamos a caminar casi todo el recorrido por caminos rurales, atravesando un paisaje muy transformado por el hombre. A lo largo del barranco del Escribano, podremos ver desde los últimos campos de olivos a los naranjos regados a goteo. Un paisaje agrícola que cambiará radicalmente al llegar a la Font de la Parra, un precioso sendero que asciende junto a la fuente y el barranco que baja de las partes altas de la sierra. Junto a la fuente otro panel didáctico nos informa que, en este punto,

paso obligado entre las ciudades costeras como Gandía, Dénia o Xátiva, lugar de descanso de comerciantes y arrieros, se solía hacer una parada para reponer agua. En octubre de 1822, una partida de milicianos que llevaban presos varios delincuentes, se detuvieron aquí. Esta detención fue aprovechada por un conocido bandolero, El 'Coeter de Beniopa', para intentar huir, pero fue abatido allí mismo y enterrado en Barxeta.
Nos adentramos en la sierra por un sendero que toma altura con rapidez y alcanzamos tras superar tres pequeñas colinas, una pista que nos lleva hasta el mirador de la Mallá. Este es el punto más alto de todo el recorrido (319 m) y tiene unas magníficas vistas sobre la Serra de El Buixcarró, el Monduver y la sierra de Corbera. Desde el Pla de la Mallá, la ruta nos obliga a tomar dirección oeste y adentrarnos en un paraje excepcional: la umbría de la Serra dels Censals, camino hacia el que nos dirigimos. Excepcionales ejemplares de palmitos nos cierran el paso y una vegetación exuberante envuelve el sendero. Tras este delicioso tramo, descendemos con rapidez para volver de nuevo al paisaje alterado por inmensas

fincas de naranjos, que se ubican entre colinas deforestadas, protegidas de las heladas. Vamos por el camino de Els Censals y pasamos junto a la casa del Metge, la Lloma de la casa de la Sardina y la casa del Advocat que destaca sobre el resto por su imponente factura y ubicación. En el km. 7,8 del track podríamos acortar la excursión, bajando directamente a Barxeta. En la ruta original continuaremos hacia la Casa de la Foia de Marco, donde también hay un panel que nos informa que esta casa junto al camino de El Genovés fue asaltada en 1816 por una quincena de bandoleros armados con trabucos. La ruta continúa hasta el pueblo, al que accederemos por el barrio de las Casas Altas, el antiguo arrabal que dominaba el valle de Barxeta.

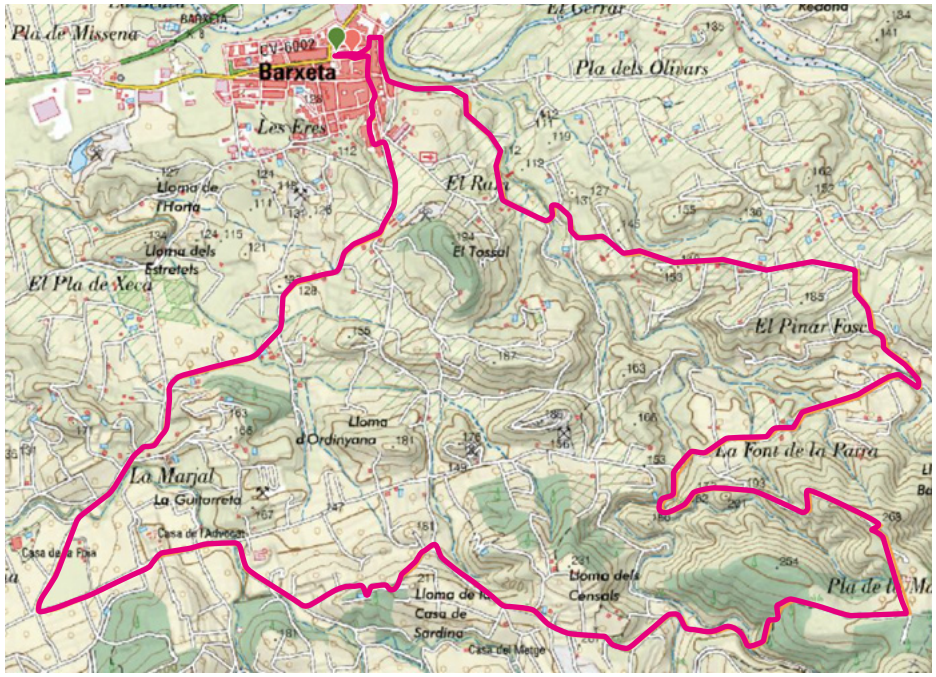

Datos técnicos

12,46 km

4 h 20'

Moderado

236 km

Sí

La Ruta dels Roders

Vallada

02

El Penyó
de Vallada

La ascensión al Penyó de Vallada, es una excursión imprescindible que no puede faltar en nuestro historial senderista. Símbolo de La Costera por excelencia, el Penyó es un referente visible y destacado que no pasa desapercibido al viajero que recorre la Vall del Riu Cànyoles. Al igual que otras cumbres de la comarca como El Capurutxo, La Creu o Els Picatxos, este precioso espolón calizo, representa la identidad de un municipio, cuya silueta alpina y desafiante, es el símbolo de Vallada. Nuestra ruta nos llevará hasta su cima desde el Pla de les Ermites, pasando por el castillo y el río salado de la Saraella.

El Penyó de Vallada

Para nuestro ascenso al Penyó partiremos del Pla de les Ermites, un delicioso paraje municipal que cuenta con una zona recreativa, dos restaurantes y dos ermitas, ambas muy vinculadas a la historia de Vallada. La ruta comienza junto al panel explicativo del sendero local, al lado del parking y muy cerca de uno de los restaurantes. Tras dejar a nuestra izquierda la piscina de agua salada de la Saraella, cruzamos el riachuelo y remontamos por un sendero marcado aguas arriba. Un bancal de olivos marca el límite entre el cultivo y el monte, comenzando a subir suavemente hasta volver a cruzar el río salado un par de veces más. El bosque hace más agradable la excursión y produce sensación de fresco, especialmente si madrugamos. Al recorrido no le falta señalética que nos indica la dirección a seguir. Pronto veremos a la derecha el desvío optativo al Mirador de la Penya de l'Aguila, pero la ruta sigue de frente hasta cruzar el Barranc de la Font d'Arnau, que rebasaremos para acceder al castillo en dirección norte. La visita a la fortaleza es de ida y vuelta (hasta el punto del km. 2), pero ésta sí la hemos incluida en el track. El motivo es, que las ruinas del castillo tienen un gran interés paisajístico e histórico, tanto por su ubicación estratégica, como por las vistas que se tienen desde aquí.

Tuvo en su origen forma de pentágono y formó parte del sistema defensivo del valle del Cànyoles, junto con las fortalezas de Xàtiva, Moixent y Montesa, con las que tiene comunicación visual.

Conocido también como el castillo de la Umbría, era casi totalmente inaccesible puesto que la peña donde se ubica está cortada a pico por todos los lados excepto por el oeste, donde se ubica-

ban dos torres gemelas y un pasillo murado con almenas. Fue construido por los musulmanes y tomado por Jaime I, quien lo canjeó por el castillo de Xàtiva. Volviendo de nuevo al cruce de sendas, seguiremos ahora en dirección al Penyó cuya silueta hemos ido observando desde el inicio de la ruta y su acercamiento.
Tras un tramo de sendero en pequeña subida, saldremos a un cruce de caminos cuyas marcas nos indican la dirección a seguir. El sendero a partir de aquí, tiene un fuerte desnivel y está muy deteriorado con numerosas piedras sueltas. El último tramo de ascenso está equipado con cables para mayor seguridad. Es algo más técnico pero no plantea problemas a ningún excursionista con un mínimo de experiencia, incluso con niños a partir de 5 años. Hay no obstante, que extremar las precauciones y cogerse de los cables. Tras un corto tramo cenital, las vistas desde el Penyó son extraordinarias. La Serra Grossa cubierta de bosques queda a nuestros pies y La Costera en toda su extensión. Una cruz y restos de unas placas solares se ubican en la misma cima. Tras estos momentos de paz y contemplación,

volveremos sobre nuestros pasos e iniciaremos el destrepe. Mucho cuidado con la piedra suelta hasta que salgamos a pista forestal cimentada que seguiremos hacia la izquierda. Tras un breve tramo bajaremos en dirección al Túnel del Sumidor, también indicado. Esta sima es la cavidad en yesos más profunda del mundo. Tiene una longitud de 1300 m y un desnivel explorado hasta el momento de 205 m. Pasaremos junto a su boca de entrada, pero esta visita solo está reservada a espeleólogos con mucha experiencia. Seguiremos nuestra senda de regreso hasta volver a encontrarnos con el río salado y la Saraella.

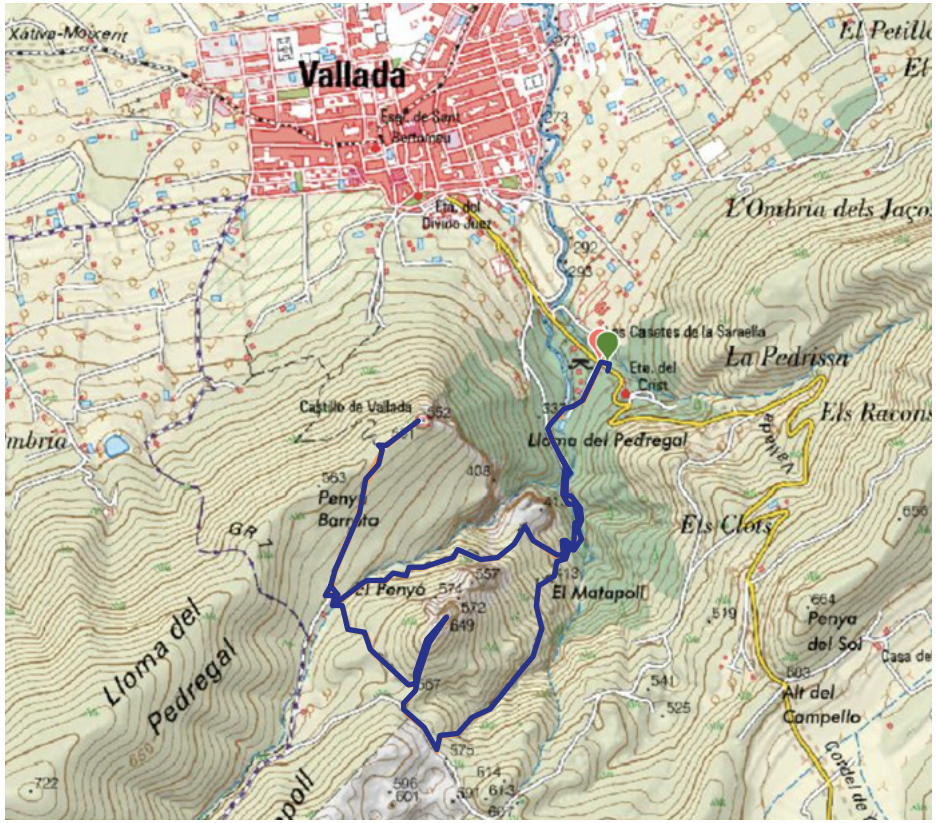

Datos técnicos

5,71 km

4 h 05'

Fácil

324 km

Sí

El Penyó de Vallada

03

SL-CV 12
Camí de Les Alcusses

Sencilla y preciosa excursión lineal, que sigue el antiguo camino de Les Alcusses, en un primer tramo por la ribera del río Cànyoles. Coincide con el Camino de Levante y con antiguas veredas como la colada de la Font del Roure, la vereda de la Puchá o la colada de Els Pous del Consell, punto donde finaliza. Este recorrido fue diseñado por el Ayuntamiento de Moixent con la finalidad de unir la población con el Albergue de les Alcusses, una casa construida a principios del siglo XX en un entorno agrícola de gran belleza y muy cerca del poblado íbero.

SL-CV 12 Camí de Les Alcusses

El punto de partida desde donde iniciamos nuestra travesía es la plaza de la Hispanitat, junto a un panel informativo del camino de Levante y frente a la cooperativa Sant Pere de Moixent. Seguiremos por la Avenida de Les Alcusses hasta la salida de la población. Nada más pasar el puente que no cruza pero sí bordea el río Cànyoles en uno de sus meandros, bajaremos con cuidado para seguir por un camino de tierra que circula junto al mismo cauce y poco a poco se va alejando de la carretera. Durante todo el tramo que iremos junto al río, deberemos fijarnos y seguir el track por su margen izquierda en el sentido de la marcha. El motivo es que las avenidas de agua causadas por el temporal Gloria en enero de 2020, ocasionaron graves destrozos en el curso del río. Este es el motivo por el que el camino en su inicio no está en muy buen estado y algunos tramos de la senda más adelante han desaparecido. Pronto llegaremos a una casa que quedará a nuestra derecha siguiendo el camino de la izquierda que nos llevará de nuevo al río.

Pasaremos entre olivares y una vez de nuevo en el cauce, deberemos buscar la senda de forma más o menos intuitiva, sobre todo si el río viene crecido o sus aguas han erosionado los márgenes.

Pasaremos junto a una antigua balsa por debajo de unas terrazas de olivos y bordearemos el río sin cruzarlo en ningún momento por un terreno bastante descompuesto. Este tramo está carente de toda señalización, tan sólo alguna marca queda de forma esporádica y el sendero aquí no ha tenido ningún tipo de mantenimiento. Aún así, no hay posibilidad de pérdida, ya que casi

inmediatamente y en otro de los meandros del río, cuando éste circula más cerca de la carretera que queda sobre nosotros, llegaremos a una zona aluvial donde unos bancales de olivos junto al cauce nos indican la dirección a seguir, ya que pasaremos por detrás de una nave industrial donde se fabrican muebles de mimbre, caña y ratán.
Tras bordear la nave saldremos a la carretera de les Alcusses CV-652, que seguiremos durante un tramo e inmediatamente tras pasar el puente del Barranc del Xorrillo y otra fábrica de muebles, nos desviaremos a la derecha en dirección de nuevo al río por el Camí de la Bodega. En esta ocasión sí lo cruzaremos, para volverlo a cruzar enseguida y seguir el Camí de la Puchá, un tramo que coincide con el camino de Levante y nos lleva en ligero ascenso hasta la carretera. La seguimos un tramo y nos desviamos por el delicioso camino de la Font del Roure. Cruzamos el barranco y llegamos a un grupo de casas todavía habitadas que siguen activas como fincas agropecuarias. Dejaremos a nuestra izquierda el camino que va hacia el Bosquet y la Casa del Pitxó y pasaremos junto a la Font

del Roure, un lugar agradable donde descansar. Desde aquí hasta el km 7 del track, el camino no plantea problema pero, en este punto dejaremos el camino ancho y nos desviaremos a la izquierda por un estrecho sendero que se dirige hacia la Casa del Fondo, una impresionante heredad de carácter señorial. La casa quedará a nuestra derecha y nosotros seguiremos bordeando la finca para cruzar un pequeño barranco con un puente de madera derruido. Muy cerca queda el Albergue de les Alcusses, cuyas instalaciones ya podemos ver, y es en la misma puerta, donde finaliza nuestra excursión.

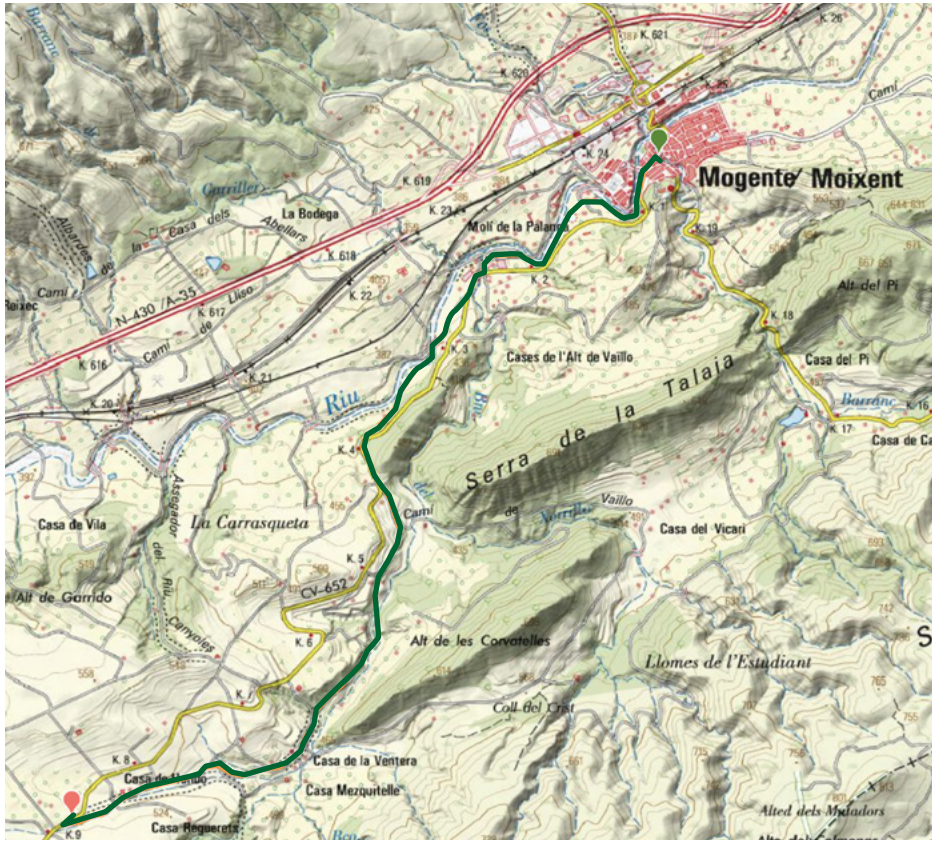

Datos técnicos

8,24 km

2 h 45'

Moderado

215 km

No

El Camí de Les Alcusses

04

PR-CV 264
La Raconá-Bellús

Esta preciosa e interesante excursión recorre el laberinto de caminos que cruzan el término municipal de Moixent. Marcado como Sendero de Pequeño Recorrido (PRV-264) la ruta vadea el río Cànyoles a la altura de les Hortes Velles y pasa junto al Molí de Bas y el Azagador de El Xorrillo. Un paisaje agrícola tradicional que se cierra por la umbría de la Serra Grossa, a la sombra de la Penya de Bellús. El último tramo es un delicioso sendero a media altura que acaba en el casco viejo de Moixent.

PR-CV 264 La Raconá-Bellús

El Sendero de Pequeño Recorrido, marcado y catalogado como PR-CV 264, parte del casco urbano de Moixent en la plaza de la Hispanidad, junto a la Cooperativa San Pere. Atravesaremos la población por la plaza y la calle mayor hasta el arrabal y Avda. de Bellús ya en las afueras. No nos pasarán desapercibidas las preciosas casas modernistas de amplias fachadas y sencilla ornamentación, pertenecientes a una burguesía de principios del siglo XX vinculadas a la agricultura tradicional de la que quedan cultivos de olivos y vid principalmente. A principios del siglo XIX se producía trigo, cebada, maíz, aceite, algarrobas y frutales, junto con una fábrica de vino y seis molinos harineros. También la fabricación de muebles fue una actividad económica importante junto la industria de la cestería y todos sus derivados. Esta riqueza ha quedado reflejada en la arquitectura que podemos contemplar a lo largo de toda la población. Saldremos de Moixent por el polideportivo municipal, donde destaca, un trinquete de pelota valenciana de moderna construcción.

Casi inmediatamente vadearemos el río Cànyoles, eje hidrográfico de toda la comarca y remontaremos por la vertiente opuesta, dejando atrás un interesante bosque galería compuesto de distintas especies arbóreas que se alinean a lo largo del río.

Estos antiguos campos regados con aguas del Cànyoles se conocen como la partida de les Hortes Velles, y forman un pequeño triangulo limitado entre las vertientes de la Serra Grossa, la Casa de Bellús y el propio río. Nuestro camino se dirige hasta el Molí de Bas, uno de los antiguos molinos harineros existentes en el término, junto a cuyas instalaciones se ubica una granja. Seguiremos durante un

pequeño tramo el Camino de Levante, pero en dirección inversa, que también coincide con la antigua Vía Augusta. Lo dejaremos para cruzar de nuevo el río y seguir la antigua vereda de Xorrillo, un azagador que viene del impresionante barranco de Boquella. Vamos también por los lindes con el término municipal de Vallada y el camino continúa decidido hacia la Serra Grossa, ascendiendo en poco tiempo casi 200 m. Una vez situados en la cota de los 500 m de altitud, seguiremos a media ladera, ya en dirección oeste, hacia Moixent. Se trata del camino de Bellús o de la Umbría, y como su nombre indica, andaremos por una ladera donde nunca le da el sol y, por tanto, está rebosante de vegetación. Pinos, durillos, enredaderas, lentiscos, jaras, brezos y todo tipo de plantas aromáticas se combinan para crear un entorno mediterráneo puro, dejándonos ver de vez en cuando, el abierto paisaje alargado que conforma, desde la Font de la Figuera hasta Xàtiva, la comarca de La Costera.

Un panorama que nos permite contemplar la totalidad de un territorio histórico por el que han pasado todas las civilizaciones. El camino, poco antes de llegar a Moixent, se convierte en una estrecha senda que pasa por lugares como el

Racó de Els Conills, la umbría de la Penya de Bellús, las laderas de la Penya de la Guarda y la Ereta de Cascán. Nombres que evocan la antigua humanización de la Serra Grossa de la que apenas quedan accidentes geográficos sin bautizar.
Muy cerca del castillo, unos contrafuertes de metal construidos para evitar que desprendimientos de roca caigan sobre la población, nos indican que hemos llegado al final del sendero. Con los techos de las casas a nuestros pies, descendemos a Moixent hasta integrarnos en su casco antiguo, llegando hasta la monumental Iglesia de San Pedro Apóstol por la estrecha calle de Santa Barbará, entre humildes y pequeñas casas. Su esbelto campanario en aguja de estilo neogótico, nos recibe de nuevo, volviendo desde aquí a nuestro punto de partida.

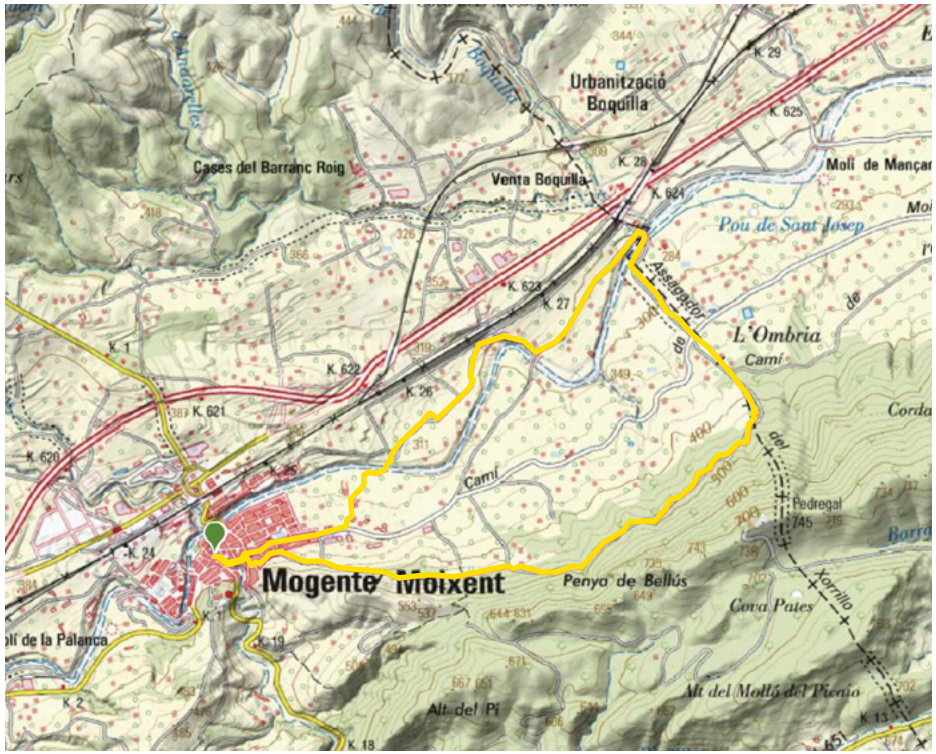

Datos técnicos

9,66 km

3 h 25'

Moderado

253 km

Sí

PR-CV 264 La Raconá-Bellús

Moixent

05

Senda de **El Bosquet**

Si hay algún sendero para iniciar a los más pequeños en el mundo del senderismo, este es sin lugar a dudas el Bosquet de Moixent. Esta pequeña ruta familiar de poco menos de dos horas, sin dificultad ninguna, permite conocer un patrimonio cultural y natural de increíble belleza con todos los ingredientes para motivar a los niños. Agua, viñedos, olivos, frutales, casas de labranza, una antigua presa del siglo XVIII, árboles centenarios y un bosque mágico que atravesaremos junto a un arroyo. Una aventura didáctica y llena de emociones para aprender en contacto con la naturaleza.

Senda de **El Bosquet**

El Bosquet de Moixent fue declarado BIC (Bien de Interés Cultural) en marzo de 2005. Mediante esta declaración, se consideró como un conjunto de altísimo interés los barrancos que conducen sus aguas, el embalse y la presa del siglo XVIII donde se almacenan, las acequias que las distribuyen y, sus acueductos y huertas que las aprovechan.

Esta obra de la Ilustración, tiene una gran importancia al ser de los pocos conjuntos hidráulicos de la Comunitat Valenciana, así como por su valor histórico y de aprovechamiento de los recursos.

Fue Cavanilles en su segundo viaje a Moixent en 1790, quien describió de forma pormenorizada el lugar y las consecuencias que tuvo para la población, que se había triplicado en número de habitantes en apenas 15 años.

Campos antes abandonados se habían transformado en "feraces huertas" regadas por acequias y canales gracias a la nueva política de racionalización agraria basada en las ideas de la Ilustración. El embalse de El Bosquet fue construido entre 1775 y 1790 gracias al administrador del Señorío de Moixent, Pascual Caro, hijo de uno de los barones de Moixent y marqués de La Romana. La finalidad, además de la puesta en cultivo de terrenos colindantes, fue también suministrar agua a Moixent mediante un sistema de azudes y acequias a lo largo del barranco, y la construcción de dos balsas junto a la presa que pudieron servir para la manufactura del esparto, ya que había que remojarlo, o incluso de piscifactoría. El Bosquet no sólo es el conjunto histórico con su pequeña laguna artificial, sino un entorno natural de gran valor donde destacan carrascas centenarias, testigos de lo que fue el bosque primigenio mediterráneo, el bosquete de pinos y,

sobre todo, la vegetación de ribera que se encuentra al sur de la laguna donde confluyen los barrancos que le aportan las aguas que son embalsadas. Todo este patrimonio cultural y natural merece un detenido paseo al que tenemos que hacer partícipes a los más pequeños. Por eso nuestra propuesta incluye la vuelta completa del lago y un recorrido por los campos adyacentes representativos del paisaje agrario moixentí.

El acceso al paraje de El Bosquet, se realiza por la estrecha carretera asfaltada que sigue el barranco del mismo nombre y, se dirige, a través de la sierra Grossa, hacia Aielo de Malferit y Ontinyent. Parte de la Plaza de la Hispanitat frente a la Cooperativa Sant Pere de Moixent y por la Avda. Ramón y Cajal sale de la población hacia la carretera del Bosquet. Nuestra propuesta a pie, sale desde la misma presa junto a las carrascas centenarias. Seguimos el sendero que bordea el embalse por el sur hasta un grupo de pinos entre el camino y el agua. Seguimos el camino alejándonos del embalse y pasaremos junto a la Casa del Bosquet, una finca agropecuaria de gran belleza. El camino remonta en pequeña subida entre una pineda y viñedos a nuestra derecha. Al alcanzar la parte más alta,

seguiremos dirección norte junto a bancales de olivos, hasta que llegamos a la pista más ancha que viene de la Casa Pitxó. La seguimos a la derecha para dejarla al poco junto a un pozo y seguir bordeando un campo de caquis por un sendero que se dirige a la cabecera del embalse aunque no lo veamos aún. Dejamos atrás los campos bordeándolos por el linde hasta entrar en un precioso bosque de ribera con chopos adultos y algunos ejemplares de arces, que convierten este paraje en una explosión de color si realizamos la ruta en otoño. Siguiendo las trazas de la senda entre los árboles, pronto vemos la laguna del Bosquet y al fondo, las cumbres de la Serra Grossa.

Datos técnicos

2,62 km

1 h 50'

Fácil

58 km

Sí

La Font de la Figuera

06

Ruta de la **Penyaroja, Vallmelós y los Altos de Collfort**

A lo largo de esta ruta recorreremos con calma los cintos de Penyaroja y los Altos de Collfort, uno de los parajes más grandiosos y espectaculares de la comarca de La Costera. Tanto estos cinglos como el Barranc de Vallmelós, cubierto de bosques, pertenecen al macizo del Caroig. La sierra de Enguera es su última estribación y delimita la comarca por el norte. Este paraje es una reserva natural y etnográfica, pulmón no sólo de La Costera sino de toda la provincia de València. La ruta discurre entre los términos municipales de Moixent y La Font de la Figuera.

Ruta de la **Penya Roja, Vallmelós y los Altos de Collfort**

Desde el primer momento, y a medida que ganamos altura, disfrutaremos de magníficas vistas tanto del valle como del cerro del Capurutxo y en dirección norte, del mar de montañas que conforman este inmenso territorio. Salpicado de fincas y heredades, casas rústicas rodeadas de campos ganados al bosque, donde se cultivan cereales, olivos, frutales y almendros. Una actividad económica antaño mucho más abundante donde vivían familias enteras pero que a día de hoy, tras el abandono del mundo rural, se conserva en algunos casos de manera testimonial.

Nuestro punto de partida es el restaurante Serrano, junto a la autovía y a las vías del tren de alta velocidad. Este, es un buen lugar donde dejar el coche o, si lo preferimos, podemos avanzar en coche durante 2,9 km siguiendo el track hasta el punto donde se une el bucle de la excursión. Allí puede dejarse el vehículo, en un bancal abandonado unos metros debajo de la casa donde parte el sendero. No obstante, lo más seguro y recomendable es comenzar desde el restaurante donde además tendremos un lugar idóneo para comer y probar la gastronomía de la comarca al finalizar la excursión.

Nuestra ruta sigue durante 700 m por asfalto para desviarnos bruscamente a la izquierda y seguir paralelos a la valla del AVE hasta que cruzaremos la autovía por debajo. Y en el camino de tierra, nos adentramos hacia el barranco de Vallmelós, entre campos de olivos y bordeando la sierra hasta llegar a una pequeña casa donde nos desviaremos a la derecha por una senda en ascenso. Durante 3 km salvaremos un desnivel de 300 m hasta situarnos en los cinglos donde ya, sin perder altura, seguiremos por los escarpes calizos ganando cada vez mayor altitud sobre Vallmelós y, con preciosas vistas sobre los bosques que lo envuelven.

Estamos en Penyaroja y cerca del Alt dels Tres Palaus, a una altura ligeramente superior a los 800 m sobre el nivel del mar.

La espectacularidad del trazado no debe hacernos bajar la guardia en cuanto a las precauciones a tomar, pues, aunque no hay ninguna dificultad técnica, sí existen tramos donde la senda ha desaparecido por la erosión y hemos de caminar con sumo cuidado por estar muy expuesta al precipicio.

Para un excursionista habituado a la práctica del senderismo estos tramos no plantean problemas con un mínimo de atención, pero para aquellos con vértigo esta ruta no es muy aconsejable. Sigue nuestro camino en dirección norte sin pérdida posible bordeando los acantilados hasta los altos de Collfort, para inmediatamente descender y cruzar el barranco. Una vez en la pista forestal, seguiremos a la izquierda en continuo y agradable descenso caminando junto al barranco de Valldemós, que vadearemos en algún momento. Antes de llegar al desvío cerca de la Casa de Penyaroja, pasaremos por la casa de Mahoma, una

humilde construcción bajo de la Font del Cossi, a la que nos podemos acercar si seguimos un sendero señalizado a la derecha. Esta casa en ruinas estuvo habitada hasta no hace mucho tiempo, por un pintor que pasaba temporadas allí en la más absoluta soledad. Pasaremos por la Casa Garrido, tras cruzar de nuevo el barranco, y desde las mismas dependencias de esta construcción tradicional de campo, el camino sigue junto a bancales de olivos en dirección de vuelta. El paisaje poco a poco se va abriendo hasta que vemos al fondo la autovía que cruzaremos al inicio de la ruta.

Datos técnicos

15,87 km

4 h 45'

Difícil

480 km

Sí

Penyaroja, Vallmelós y los Altos de Collfort

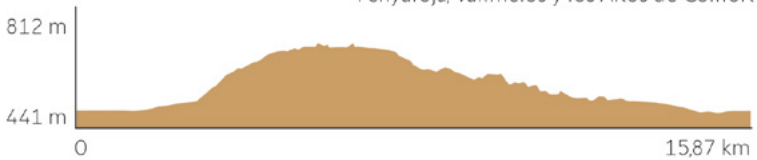

07

El Molló Roig y la **Senda Llarga**

La Senda Llarga es el nombre que recibe una parte del camino tradicional entre Aielo de Malferit y Canals, conocido en Aielo como el camino de Montesa. Esta antigua vía de comunicación es en realidad, un azagador que unía la Vall d'Albaida, La Costera y la Canal de Navarrés. Por eso, el tramo entre Montesa y Enguera se conoce desde antiguo como el Cordal de Enguera-Aielo. Nuestra ruta recorre el tramo más interesante de este ancestral camino, el sendero entre El Portalet y la Basseta Roja. La ruta comparte los términos municipales de Canals y Montesa.

El Molló Roig i la **Senda Llarga**

Cuando los tratantes, pastores y caminantes recorrían este camino desde Aielo, una vez superado el collado del Monte Sur, tenían dos opciones: seguir hacia el Portalet y el barranco de la Cova de l'Hedra, o continuar hacia la Bassa Roja bordeando el Molló Roig. En ambos, tras bajar al valle y cruzar el río Cànyoles, podían dirigirse hacia Montesa, Canals o l'Alcúdia de Crespins.

La ruta que proponemos realizar es un hermoso y sencillo circular que parte de la entrada a la Finca del Racó, en un cruce donde se puede dejar el coche frente a una casa de labranza. Este punto, se encuentra a unos 700 m de la Casa del Racó por la que pasaremos al poco de comenzar la excursión. La finca es una moderna explotación de cítricos y tras un kilómetro y medio, llegaremos al pie de la montaña. A partir de aquí, la senda remonta por el mismo barranco junto a unos bancales de olivos. Iremos en dirección a El Portalet y comenzaremos a ascender hasta superar en apenas un kilómetro doscientos metros de desnivel. Una vez en el punto más alto, un poste con señales nos indicará la dirección a tomar: hacia la izquierda según el sentido de la marcha subiríamos a El Túnel (PR-CV 163) descrito también en la anterior guía, o hacia la derecha en descenso por la Senda Llarga, que es la que seguiremos.

Pronto nos adentramos en un paraje solitario y sorprendente, rebosante de vegetación que sigue un barranco hasta su misma cabecera. Estamos en la umbría de la Serra Grossa y continuaremos un buen tramo en dirección oeste hasta la hoya, donde se ubican un grupo de casas conocidas como la Basseta Roja.

La vegetación arbolada desaparece de repente a causa del impacto que produjeron las obras de la conducción de gas. Estamos ante un inmenso cortafuegos cuya franja sigue dirección sur- norte atravesando sin contemplaciones lomas y barrancos.

Seguiremos por el margen derecho la cicatriz que ha dejado en el paisaje la canalización del gas, hasta llegar a las cercanías de una casa donde se cultivan varetas de vid. Estamos muy cerca de la Cova de l'Hedra y del Molló Roig que, con 457 m de altura quedará a nuestra derecha. El Molló Roig, como su nombre indica, está en el límite de términos entre Montesa y Canals, y su acceso está complicado puesto que no existe camino o se ha perdido.

Si queremos disfrutar de unas magníficas vistas sobre el valle de Montesa y Canals, podemos desviarnos en el km. 6 y ascender, siguiendo la franja del gas hasta la cima, cuyas laderas siguen ocupadas por unos bancales de olivos.

La subida no plantea problemas, siempre en dirección norte hasta alcanzar el vértice con 436 m de altitud visible

en todo momento. Tras esta ascensión optativa, no indicada en el track, seguiremos hacia el final de la excursión bordeando el Molló Roig e internándonos en un barranco de corto recorrido rebosante de vegetación. Nos queda la última subida, el pico de la Umbría, desde donde también disfrutaremos de unas magníficas vistas sobre la finca del Racó y Els Picatxos, una serie de pequeñas y afiladas cumbres que se elevan junto al Túnel. El descenso a partir de aquí no plantea dudas y nos lleva directamente al punto de partida.

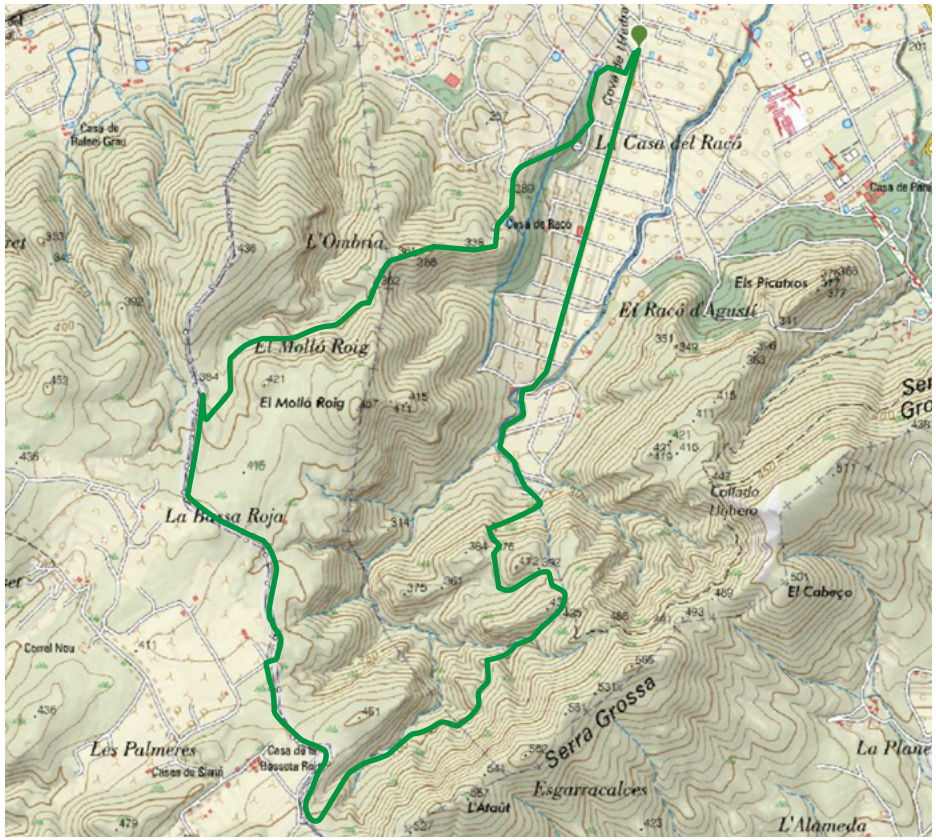

Datos técnicos

8,62 km

3 h 25'

Moderado

314 km

Sí

La Senda Llarga

08

Senda de **La Ferradura**

Espectacular excursión que recorre una parte importante del Paraje Natural Municipal de *Els Cinc Germans*. Ascenderemos por la Senda de la Ferradura y tras recorrer la zona axial de la Serra Grossa, entre los lindes de los términos municipales de Canals, l'Ollería y Xàtiva, llegaremos a la *Font de la Quintana* tras un vertiginoso descenso sólo apto para los senderistas con más experiencia. Una ruta de montaña, completa y exigente, que nos permitirá disfrutar de amplias panorámicas sobre La Costera y la Vall d'Albaida, trayecto que precisa de una buena preparación física.

Senda de **La Ferradura**

El punto de partida para comenzar nuestra travesía se sitúa en el cruce de caminos donde comienza el *Camí Bolvents*, cuyo acceso es muy sencillo desde Anahuir o Novetlé siguiendo la vía de servicio y carril bici que discurre junto a la autovía CV-40, en dirección al túnel de l'Ollería. Por este camino se accede a la partida de Bixquert, la casa Bernabé y también a la Cova Negra desde el oeste, cerca de Canals. En nuestro primer tramo seguiremos el carril bici paralelos a la autovía en dirección sur durante un kilometro, hasta que la cruzaremos por un puente y tras el cual, continuaremos durante un tramo similar por la antigua carretera de Xàtiva a l'Ollería. Pronto llegaremos a un pequeño barranco que seguiremos paralelos a él hasta llegar a la *Font del Gandul*, que queda a nuestra izquierda escondida entre la vegetación. Una última casa cuya valla bordeamos nos lleva a cruzar de nuevo la autovía, y sobre la antigua carretera paralelos a la CV-40 llegaremos al comienzo de la Senda de la Ferradura.
Una indicación de madera nos dirige hacia unas escaleras para a salvar un pequeño barranco y remontar con decisión, hacia la Serra Grossa. La Senda de la Ferradura salva un desnivel de 200 m en menos de un kilómetro.

A medida que vamos ganando altura, descubrimos el valle del Cànyoles y las poblaciones de Canals y Alcúdia de Crespins a vista de pájaro.

Una vez en la parte alta, sobre los 500 m de altura, seguiremos en dirección noreste por una pista ancha y en buen estado. Estamos en los límites del Paraje Natural Municipal de Els Cinc Germans. Vemos frente a nosotros el Benicadell y algo más al sur, el Montcabrer. El camino continúa manteniendo la cota en dirección al complejo nudo montañoso

de las sierras de la Creu, de Requena y transversalmente, el Buixcarró. Un horizonte accidentado, cuyas brumas y nieblas frecuentes, protegen la Vall d'Albaida y esconden al fondo, la cubeta del embalse de Bellús. Un panorama azulado que nos hace sentir seres privilegiados por tener a nuestro alcance este grandioso paisaje. Cuatro kilómetros de tranquilo caminar entre las nubes, llegaremos a un punto en el que la pista gira bruscamente a la derecha en dirección sur y desde aquí, parte nuestra senda que sigue hasta una pequeña colina donde un mojón de piedra nos indica que aquí confluyen los términos municipales de Xàtiva, l`Ollería y Bellús. A partir de este momento, la senda comienza el descenso. Un desnivel de 230 m en apenas un kilómetro. El sendero tiene tramos que están muy erosionados y por tanto, debemos extremar las precauciones. Se recomienda la utilización de bastones que nos darán mayor apoyo y seguridad. Poco a poco iremos perdiendo altura hasta que llegaremos al fondo de un pequeño barranco que viene desde el Tossal del Mig y la Penya de la Mel, desembocando en el barranco Cuadrado, muy cerca de la Fuente de la Quintana hacia la cual nos dirigimos. Tras el descenso llegaremos a la fuente,

un delicioso rincón donde el agua nos alegra y refresca, con un pequeño puente de madera que nos permite rebasar el arroyo. Aquí podremos descansar, tan sólo nos queda volver al punto de partida siguiendo el camino de la Quintana entre transformaciones agrícolas que han cambiado radicalmente el paisaje.

La Casa de la Quintana, de aspecto fortificado y declarada en 2018 Bien de Relevancia Local, quedará a nuestra derecha. Tengamos precaución con algunos panales de abejas cercanos a la casa. Desde aquí, en apenas una hora de ruta entre naranjos, llegaremos al punto de inicio.

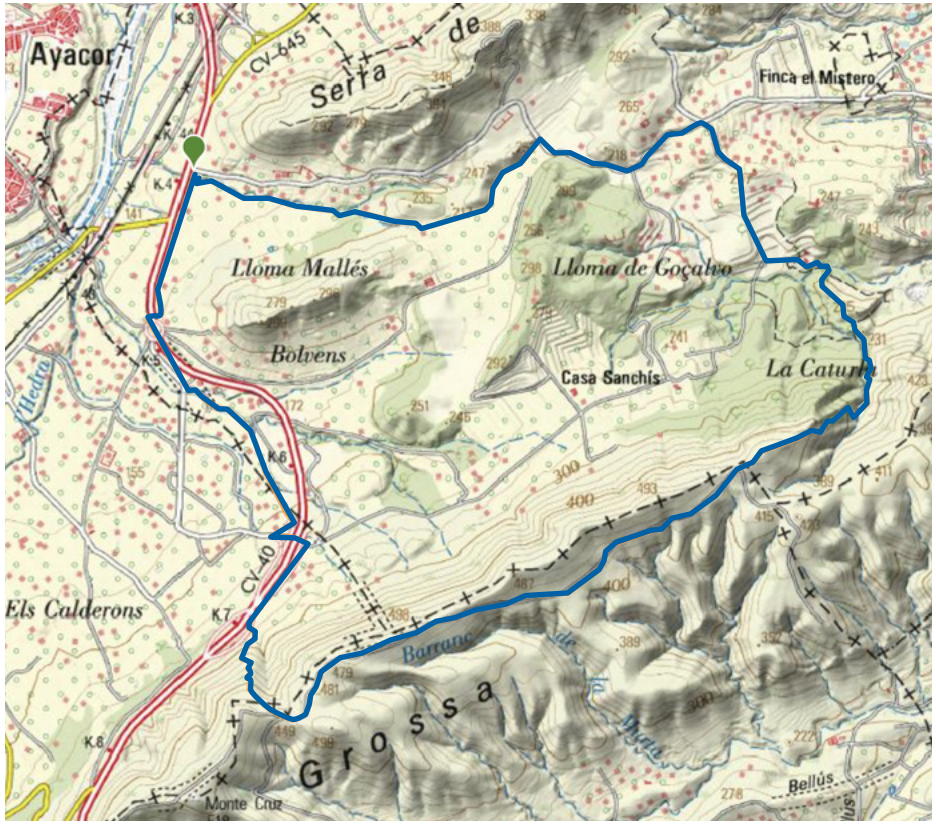

Datos técnicos

13,93 km

4 h 45'

Muy difícil

460 km

Sí

Senda de la Ferradura

09

Senda **Ombría-Carbonera**

La senda de la Ombría-Carbonera es una alternativa excursionista que transcurre por la parte más alta de la Serra de la Solana. Tiene su punto de inicio en el Camí Manzano por donde transcurre la Senda Andalusa y su punto final en un estrecho y aéreo collado conocido como el Portet de Lucía, lugar que conecta con la Senda de la Penya Blanca. Es probablemente la ruta más montañera de todas las variantes del PR-CV 193 que aún sin estar este tramo homologado, sirve de unión entre distintos caminos dando opción a una interesante y completa travesía.

Senda **Ombría-Carbonera**

El recorrido se inicia a tan sólo 300 m de la carretera CV-610 justo donde confluye con la pista forestal un pequeño barranco al inicio del Camí Manzano. Este camino, por donde trascurre una parte del PR–CV 193.2 conocido como la Senda Andalusa, toma el nombre del collado al que se dirige donde en la actualidad se sigue cultivando un bancal de olivos y donde nace el Barranc del Llop, punto de inflexión de la sierra hacia el Pla d'Alboi. El Camí Manzano además, sigue paralelo a un curso fluvial que separa la Serra de la Creu de la Serra de la Solana y por él transcurría una vía pecuaria conocida como la Colada de Barxeta. La Senda Umbría- Carbonera deja este camino en el punto indicado, señalizada con postes de madera e indicaciones con el nombre de la senda y la dirección a seguir: "mirador-cantera". Estamos en la Micro reserva de la Serra de la Creu, una de las diecisiete reservas protegidas que existen en la Serra Grossa. Fue declarada en julio de 2006 con una extensión de 1,59 Ha por el valor de la flora existente con diversas variedades de especies endémicas y por su elevada biodiversidad.

La senda asciende en pendiente constante y pronunciada hasta llegar a la parte alta de la sierra, un mirador privilegiado sobre la cuenca del Riu d'Albaida y la inmensa muralla del gran Benicadell.

A partir de aquí el sendero sigue más o menos la cresta de la montaña, sin ningún tipo de señalización pero sin confusión. Las constantes paradas son inevitables para contemplar el magnífico paisaje que nos envuelve y donde la vista se pierde en las montañas cercanas. Vamos por la toda la carena de la sierra

bordeando el término municipal de Beniganim hasta llegar a una vieja cantera abandonada. En el collado también podremos contemplar una parte importante de la Vall d'Albaida y desde aquí, tras seguir un tramo de esta pista que pronto desciende de nuevo hasta el Camí Manzano, nuestro sendero sigue hacia la izquierda para, sin perder altura, continuar por la carena de la sierra. Tres pequeñas cumbres se suceden en la cresta axial sobre los 431 m de altura. Seguimos en dirección suroeste. A nuestra izquierda, la Serra de la Solana y la Vall d'Albaida, a nuestra derecha, la Ombría de la Carbonera, a la que el sendero debe el nombre, un topónimo que hace referencia a la explotación forestal intensa que sufrieron estos montes para la elaboración de carbón vegetal. Un carbón que era vendido por los propios carboneros en los pueblos cercanos, y cuya elaboración tenía un elevado coste medioambiental y social por la dureza del trabajo.
Una fuerte pendiente en descenso nos indica que estamos llegando al final de la senda, un estrecho collado entre rocas calizas, punto de confluencia de la Senda de la Penya Blanca (PR-CV 193.4) y muy cerca de la Ermita de Santa María de la Solana, lugar donde habitó el Pare Romaguera, el que fue el último ermitaño de

los montes valencianos. Con este tramo culminamos el conocimiento geográfico y paisajístico del complejo término municipal de El Genovés, una parte importante de la Serra Grossa poco antes de enlazar con los sistemas montañosos del Monduver, el Buixcarró y la Marxuquera. El municipio de El Genovés es municipio de La Costera que más ha cuidado y limpiado sus senderos, además de recuperarlos para el disfrute de la sociedad, dotándolos de una señalética clara, muy cuidada, respetuosa y bien mantenida, que nos indica en todo momento los nombres de las sendas y la dirección a seguir.

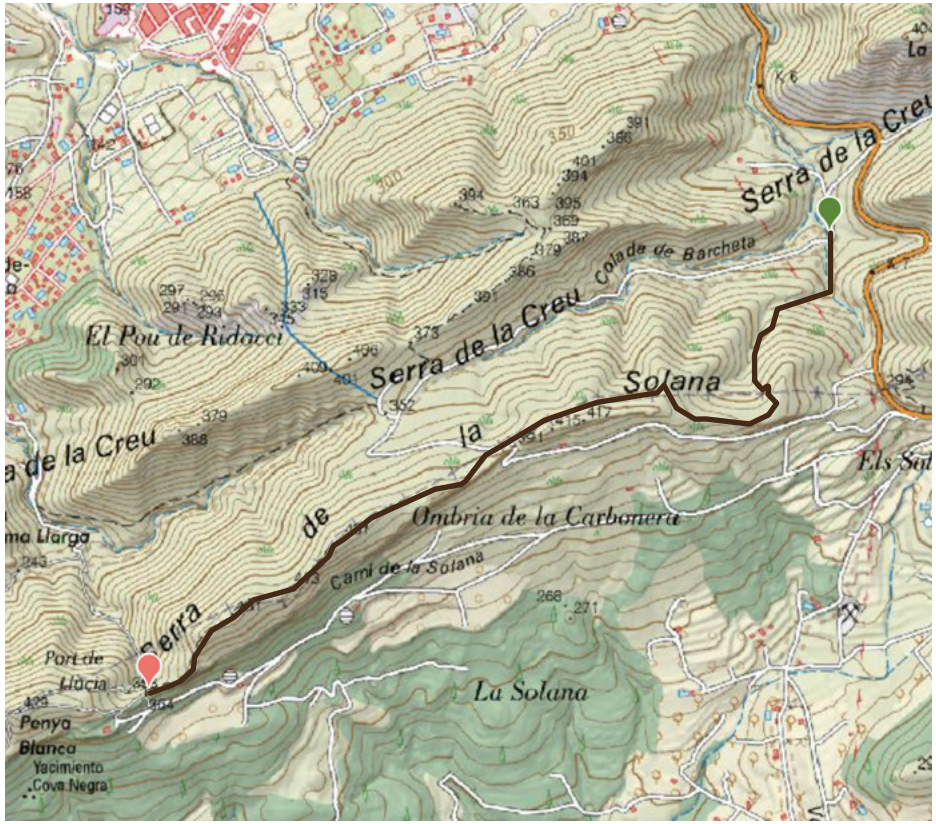

Datos técnicos

2,84 km

1 h 15'

Moderado

213 km

No

Senda Ombría-Carbonera

10

Senda **Miralles**

Dentro de la red de senderos de El Genovés, todos agrupados bajo el PR-CV 193 con distintas variantes, se encuentra la Senda Miralles que une por la umbría de Benavent y el barranco del Portitxol, la Senda Ampla y la Senda Andalusa. Este estrecho sendero no es un camino muy transitado y sin resultar especialmente difícil, sí que tiene algún pequeño tramo en el que debemos ir con cuidado. No apto para niños o senderistas sin experiencia, aún a pesar de su corta longitud, la Senda Miralles podemos considerarla como un enlace necesario con el resto de los senderos municipales para realizar una travesía de mayor longitud.

Senda **Miralles**

La senda Miralles toma el nombre de la fuente que se ubica en la umbría de Benavent, sobre la cota de los 300 m, muy cerca de los últimos campos de cítricos que, abancalados en gradería, llegan hasta el piedemonte de la sierra.
La Codolla (404 m) y el Pla de Benavent (414 m) son las estribaciones que unen la sierra de la Creu con la sierra de El Palmeral, ésta última perteneciente al término municipal de Barxeta. El barranco de El Portitxol, por el que ascenderemos, sirve de límite entre los términos de Barxeta y El Genovés. Todos estos nombres son las distintas denominaciones que responden a una única y mayor alineación montañosa: la Serra Grossa.
Esta ruta, como hemos adelantado antes, no resulta apta para realizar con niños y es sólo recomendable para senderistas con experiencia o que deseen realizar una travesía más larga uniendo los distintos tramos señalizados. La Senda Miralles tiene su inicio en la exigua fuente de la que toma el nombre, apenas un pequeño manantial que surge de la roca, muy cerca del punto donde la Senda Ampla comienza su ascenso. La fuente nos indica que estamos al comienzo del estrecho y poco transitado, camino de Miralles. Realizar esta variante tiene sentido si enlazamos con la Senda Ampla, descrita también en esta guía, o con la Senda Andalusa.

Un antiguo camino de herradura recuperado por el Ayuntamiento de El Genovés, que permite conocer esta vertiente de la sierra, más húmeda y boscosa que el resto, totalmente orientada al norte. Las vistas son impresionantes ya desde el Empalme, punto de inicio de la Senda Ampla.

Vamos en todo momento sobre una cota de altitud constante a media ladera contemplando el Pla de Barxeta, por donde transcurre el rio del mismo nombre, el Pla de Corrals y la sierra de Corbera. Desde su comienzo a partir de la Senda Ampla, la Senda Miralles ya comienza a descender, primero suavemente y después de forma brusca hasta llegar al lecho del barranco de El Portitxol, una fractura importante con formaciones geológicas de cierta envergadura y por cuyo interior seguiremos dirección sur. Este tramo de gran belleza y muy solitario, nos lleva hasta unos bancales de olivos por donde saldremos hasta una zona cultivada y mucho más abierta. En el interior del barranco habremos podido observar la vegetación típica de ribera, surgiendo de los cantos rodados que nos recuerdan la fuerza erosiva del agua.
Una vez fuera del barranco destaca un pequeño bosquete de pinos piñoneros de gran tamaño, así como ejemplares de pino rodeno también destacables. Quedarán a nuestra izquierda campos de naranjos y veremos también al fondo una cantera a la que no llegaremos. Sin salir del término municipal de El Genovés, la ruta sigue

paralela al barranco de El Portitxol que va ganando altura, pero esta vez por su margen izquierda hasta llegar, en ligero ascenso y envueltos de bosque, hasta la carretera CV-610 pasando por el Racó Tancat. Desde este punto de encuentro, con la carretera que conduce de El Genovés hasta Benigánim y Quatretonda, la Senda Miralles que aquí finaliza, nos permite enlazar con la Senda Andalusa y también, con la Senda Ombría-Carbonera.

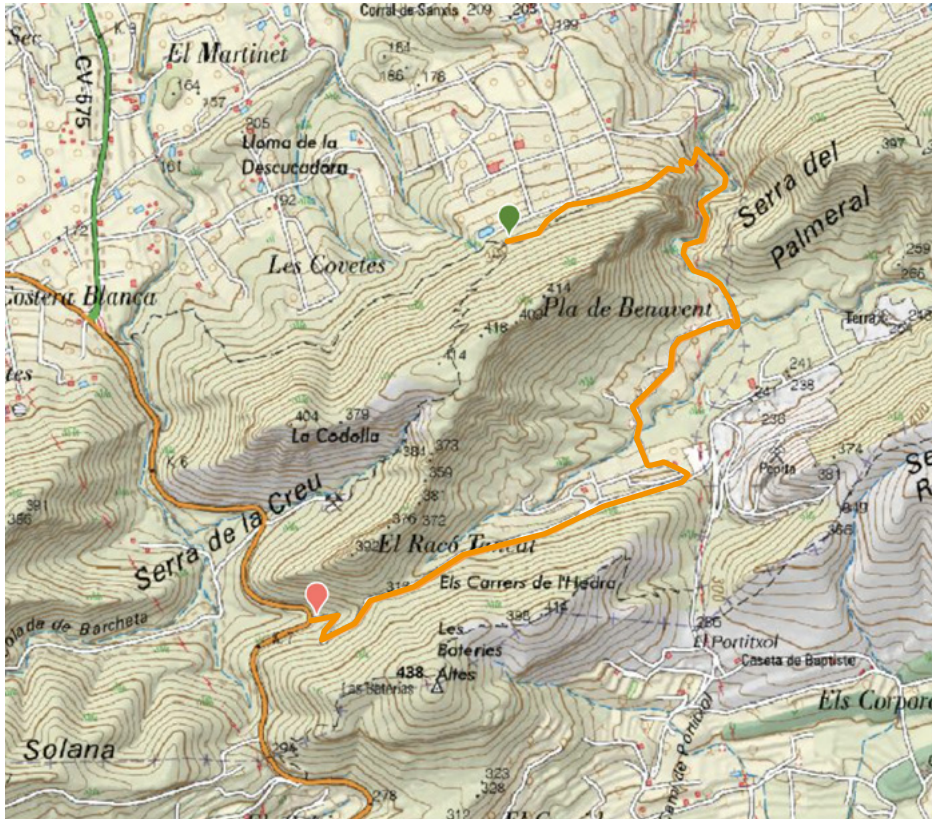

Datos técnicos

3,6 km

1 h 15'

Moderado

154 km

No

Senda Miralles

11

Senda
Camí d'Alboi

El antiguo camino que une la población de El Genovés con Alboi y la ribera del riu d'Albaida, también formaba parte de la comunicación ancestral de los pueblos de La Costera con la Vall d'Albaida por el Estret de les Aigües, paso natural hasta Bellús. Nuestra propuesta es un agradable recorrido por la ribera del río, muy frecuentado por vecinos y visitantes que acceden desde aquí al paraje natural de la Cova Negra. Una excursión familiar y relajada, que puede realizarse en cualquier época del año pero que adquiere su máxima expresión cromática con los matices del otoño.

Senda **Camí d'Alboi**

La ruta parte de la Avenida Ausias March, frente al Parque de Jaume I. Allí se encuentra en el paseo central, un panel informativo con la red de senderos de El Genovés. Dedicaremos unos minutos para contemplar la escultura de Manolo Boix dedicada al juego de la Pelota Valenciana. Esta escultura en bronce, representa dos manos cogiendo una pelota "vaqueta" momentos antes del saque. Esta pelota no se fabrica en ningún lugar del mundo salvo la Comunitat Valenciana. Es un homenaje, por la importancia etnográfica que tiene, al deporte autóctono valenciano por excelencia, el que ha llevado el nombre de El Genovés al resto del mundo. Aquí nació Paco Cabanes, uno de los cinco mejores "pilotaris" de todos los tiempos.
Nuestra excursión sigue la avenida por el paseo central a la sombra de grandes jacarandas, árboles que se pintarán de azul violeta durante la primavera. Salimos de la población e inmediatamente el camino asfaltado toma dirección suroeste hacia el Apeadero de El Genovés y el pequeño núcleo urbano de Alboi, que se encuentra junto al riu d'Albaida. Pasamos junto a un grupo de chalets en la partida del Pino Chico y dejaremos a la izquierda el desvío que se adentra en la urbanización desde donde arranca la senda del Camí Ridocci, concretamente en el km 1,7 desde el comienzo.

Alboi es "un carrer i una plaçeta, amb olor de gesmil i muntanya" como decía el entrañable botánico Joan Pellicer. Efectivamente, Alboi sólo tiene una calle y una plaza, una antigua alquería islámica recostada en la umbría de la Serra de la Creu dominando una estrecha franja de tierra fértil, donde se cultivaba desde trigo, oliva y viña hasta legumbres, arroz y maíz.

También, los más humildes vivían de los rebaños de ovejas e incluso la pesca. Hoy tiene medio centenar de habitantes, una pequeña iglesia, un antiguo lavadero y una paz absoluta.
Pronto nos topamos de frente con el río en uno de sus meandros hasta llegar al antiguo merendero-restaurante abierto sólo los festivos. Estamos en la Xopà d'Alboi, un paraje natural de gran importancia ecológica puesto que abundan las especies propias de un bosque de ribera bien conservado. Tras cruzar la chopera llegamos al sendero que sigue el río por su vertiente izquierda. Chopos, álamos, sauces, madreselvas y tarais forman un bosque galería en el que nos adentramos y cuya perfecta adaptación, les permite sobrevivir a las inundaciones temporales y los hace resistentes a las fuertes avenidas de agua. La caña abunda en exceso hasta el punto de que convierte nuestra senda en túneles donde, a tramos, no entra la luz.
Originaria de Asia, y capaz de extender sus rizomas subterráneos durante kilómetros, esta especie que tiene y tuvo infinitas utilidades de todo tipo, ya no se corta como antes poniendo en peligro otras especies autóctonas y obstaculizando la circulación del agua.

De hecho, está incluida en la lista de las 100 especies exóticas invasoras más dañinas del mundo. A pesar de todo, el sendero fluvial tiene un encanto especial donde se unen los cantos de los pájaros y el murmullo del agua, al menos hasta que llegamos al bosque abierto, una amplia pineda que sirve de zona de esparcimiento y aparcamiento. Este lugar es punto de partida de numerosas excursiones por el Estret de les Aigües, la Serra Grossa, la senda de la Penya Blanca o la Cova Negra. En la casa de la Llum y el Molí Guarner, a la otra parte del río, finalizará nuestro sendero.

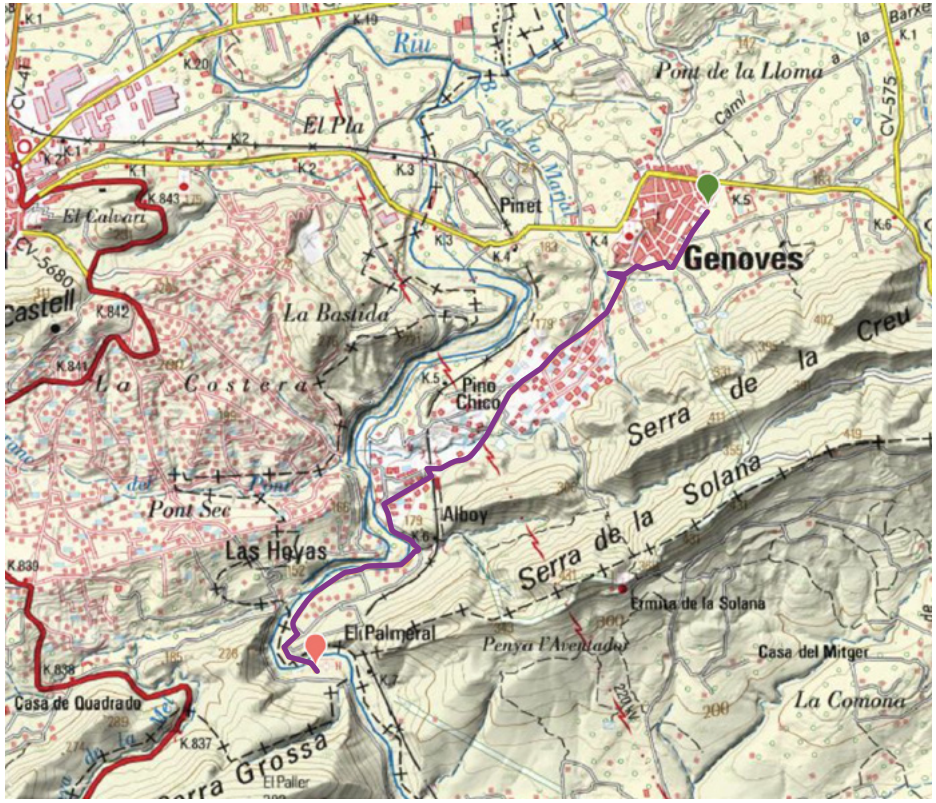

Datos técnicos

4,73 km

2 h 25'

Fácil

45 km

No

Senda Camí d'Alboi

12

Senda
Camí Ridocci

El Camí Ridocci tiene la finalidad de unir algunos de los senderos homologados del municipio de El Genovés. Permite enlazar la red de sendas excursionistas con la población, que es en realidad el punto de partida de todos los caminos. Este pequeño pero intenso sendero de poco más de un kilómetro, permite además introducir a los más pequeños en el mundo del deporte al aire libre comenzando por lo más básico: caminar. Esta propuesta nos permitirá conectar con la Senda Andalusa y la Senda de la Penya Blanca creando la posibilidad de una larga y formidable travesía.

Senda **Camí Ridocci**

Este camino que en ningún momento llega a convertirse en senda y tiene una anchura que permite el paso de vehículos, era uno de los antiguos pasos de montaña que tradicionalmente unía las comarcas de La Costera y la Vall d'Albaida cruzando la Serra Grossa por un collado sin apenas dificultad entre la Lloma Llarga y el Racó de la Creu y siguiendo un barranco de corto recorrido, el Barranc del Llop, que nace en la umbría de la Serra de la Solana y que muere en el riu d'Albaida junto a la aldea de Alboi. El camino fue marcado y señalizado en su momento por el Ayuntamiento de El Genovés, para unir toda la red de senderos homologados que forman en su conjunto el PR-193.
Este corto itinerario tiene su punto de inicio en el Camí d'Alboi, concretamente en el km 1,7 desde El Genovés junto al parque Jaume I y al lado de la escultura de Manolo Boix. Casi a mitad de camino hacia la Xopá d'Alboi, el camino sigue dirección norte, entre chalets, una partida conocida como Pino Grande.
Tras un corto zig-zag pero sin perder la dirección, el PR se enfila hacia la sierra para ascender siguiendo el barranco antes mencionado. Deja atrás las últimas viviendas, y llega al Pou Ridoxi, punto exacto donde comienza el bosque quedándose a nuestra izquierda una casa solitaria situada al lado de una línea eléctrica. A partir de aquí, el asfalto de la urbanización se acaba y el camino se convierte en una pista de tierra que asciende suavemente bordeando el barranco.

Entre una vegetación que nos sorprende por su frondosidad, llegaremos hasta un pequeño ensanchamiento donde se ubica un poste direccional y donde a nuestra izquierda arranca una preciosa senda cuyos primeros metros son escalones construidos de piedra.

También queda a nuestra derecha un camino que viene del barranco y que se encuentra cerrado con una cadena. Un poco más adelante el camino Ridocci coge desnivel y sigue decididamente en fuerte pendiente adentrándose hacia la Serra Grossa.
Aquí el camino vuelve a estar asfaltado, en realidad cimentado, para evitar la erosión por las lluvias y permitir el paso de vehículos agrícolas hasta el final, ya que a lo largo de toda la subida los bancales de olivos se integran en el bosque y forman parte del paisaje humanizado de estas montañas. La senda que nos hemos dejado a la izquierda es la Senda Andalusa, descrita también en la anterior guía como PR CV-193-2, y que tiene su origen en la carretera de Benigànim y llega hasta el apeadero junto al lavadero de Alboi. Durante este tramo seguiremos por unos metros la Senda Andalusa.

El Camí de Ridocci, cuyo topónimo tiene orígenes italianos, probablemente vinculados con los primeros pobladores de El Genovés, finaliza en el colladito donde hay un ensanche que permite dar la vuelta a los vehículos.

Aquí se cumple la finalidad de la Senda Ridocci, puesto que enlaza con la Senda Andalusa que continúa hacia la derecha dirección oeste hacia Alboi, y también con la Senda de la Penya Blanca, punto exacto donde acaba. La Senda de la Penya Blanca comienza en la Xopá d'Alboi junto a la Fabrica de la Llúm.

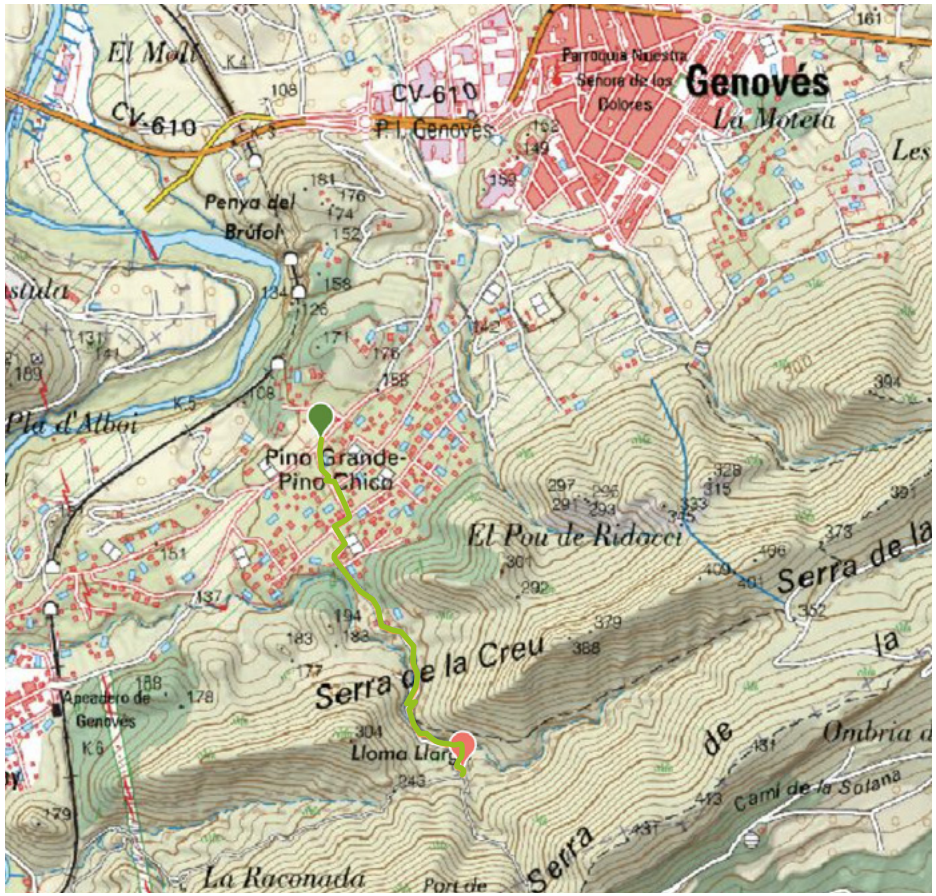

Datos técnicos

1,15 km

15'

Fácil

74 km

No

13

Senda de **la Pregonera**

Preciosa e intensa excursión por la cresta de la sierra Vernissa, sólo apta para los más atrevidos y experimentados senderistas, que asciende desde Xàtiva por un camino equipado con cuerdas y clavijas hasta la Creueta. Las vistas sobre Xátiva, el castillo y la comarca son espectaculares y la cresta por la que continúa el camino adquiere dimensiones de marcado carácter alpino a pesar de su escasa altura. Dura, exigente y aventurera, esta excursión demuestra que no por más altas son más bellas las montañas.

Senda de la Pregonera

Ruta complicada y de cierta dificultad técnica, a la que hay que añadir además del fuerte desnivel, el trayecto por la afilada cresta de la sierra hasta el vértice geodésico.

Hemos de advertir que la ruta es perfectamente asequible a los senderistas con experiencia y sin vértigo, pero es sin duda difícil y nada recomendable para aquellos que salen a la montaña de forma esporádica.

También hay que tener en cuenta que la vuelta se realiza por el camino conocido como el azagador de la Solana, que discurre por la vertiente sudeste de la sierra, y asciende bruscamente hacia el castillo atravesando las murallas por la puerta dels Socors. Hay que informarse previamente en la Oficina de Turismo o en el Centro de Información del Castell de Xàtiva, del horario de visitas del castillo, por si esta puerta estuviese cerrada. Si fuese así no podríamos cerrar el circular.

El punto de partida puede ser cualquier lugar del casco antiguo de Xàtiva, pero hemos marcado el track desde uno de los parkings de subida al Castillo, el más cercano a la Iglesia de Sant Feliu y a final de la calle Menor Cuesta.

Desde ahí, un camino empedrado nos lleva a la iglesia, uno de los templos más antiguos del Reino de Valencia, construido en 1265 tras la conquista cristiana de Jaume I, sobre las ruinas de una antigua iglesia visigoda.

Tras una detenida visita donde destacan sus porches góticos seguiremos las marcas de un sendero en dirección a un pozo de nieve del siglo XVIII, la muralla que cruzamos y la cueva dels Coloms.

Traspasadas las murallas, a escasos 15 minutos, comienza la senda de la Pregonera, un desnivel de 300 m en apenas un kilómetro casi vertical. Un reto que nos llevará con gran esfuerzo hasta la Creu de Vernissa a 454 m sobre el nivel del mar, frente al castillo de Xàtiva y a vista de pájaro sobre una de las ciudades históricas más importantes de la Comunidad Valenciana. Un núcleo urbano declarado Conjunto Histórico Artístico muy bien conservado, a pesar de haber sido incendiado por las tropas de Felipe V tras la Guerra de Secesión.

La senda de la Pregonera está equipada con cables, cuerdas y clavijas, que dan cierta seguridad al ascenso que discurre siguiendo una vaguada por el interior de un bosque, cuyos troncos también lo facilitan

Superado este kilómetro vertical, alcanzamos la Creueta y desde aquí comienza otro tramo no exento de emoción: pasos estrechos con caídas vertiginosas, bloques de roca caliza y tramos aéreos

de espectacular trazado sobre la misma cresta cenital hasta la Penya de Sant Didac, cuya ermita vemos a lo lejos recostada en su vertiente.
Una bajada nos lleva en dirección sur hasta el Azagador de la Solana y desde aquí, por toda la ladera oriental de la montaña llegamos a la base de la Serra del Castell, en las cercanías de un cruce y a partir de aquí en fuerte subida, una senda nos lleva hasta las murallas del castillo. Insistimos en preguntar el horario de apertura de la puerta dels Socors para poder finalizar la excursión.

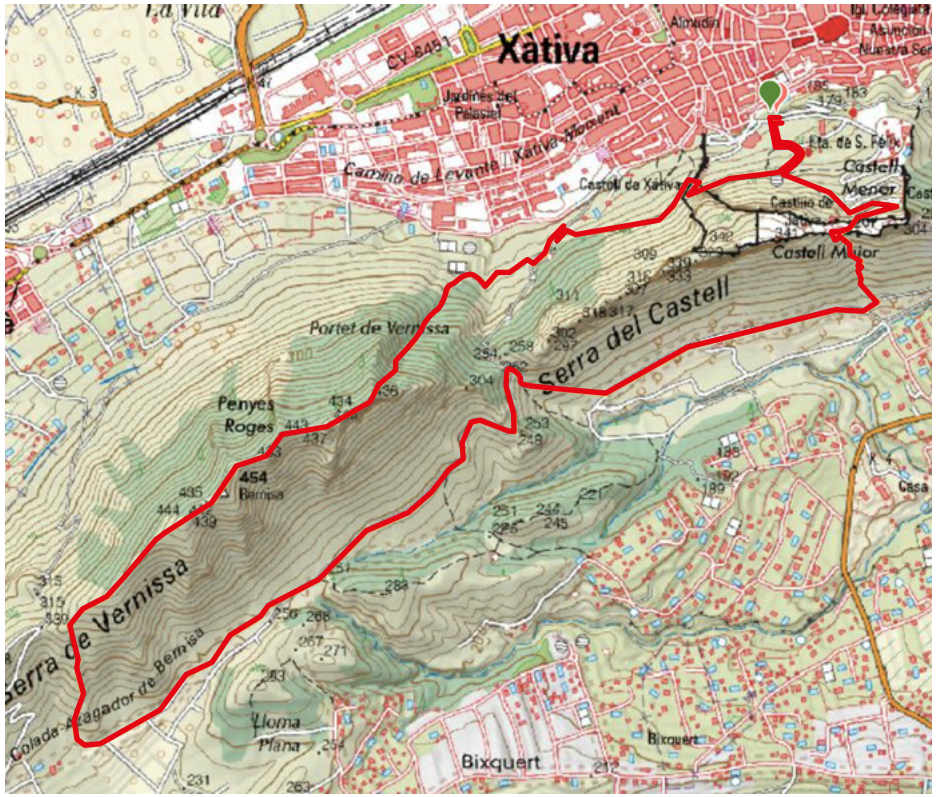

Datos técnicos

8 km

4 h 50'

Muy difícil

444 km

Sí

Senda de la Pregonera

14

Consejos y recomendaciones para la práctica del senderismo

Las marcas de señalización de senderos son

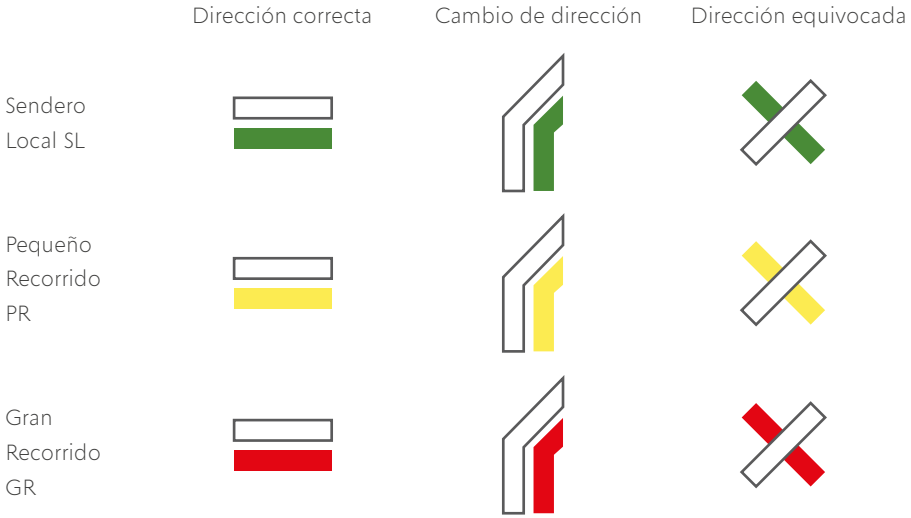

La Costera Tresors de l'interior

Qué llevar en la mochila
para rutas de un día o de unas horas

Agua mínimo un litro y medio por adulto.
Comida ligera, no es aconsejable llevar mucho peso.
Barritas energéticas, para emergencias. Ocupan poco, y nos pueden venir bien si tenemos un bajón.
Teléfono móvil. Imprescindible. Para casos de emergencia, tanto para avisar como para que nos localicen. Intenta que la batería esté cargada al máximo antes de salir de ruta. Existen aplicaciones interesantes para que nos localicen.
GPS si dispones de él, puedes descargar el track o en tu smartphone mediante código QR. En algunos casos puede haber tramos donde las marcas hayan desaparecido.
Silbato. En caso de que tengamos algún problema, el silbato facilita que nos localicen.
Navaja multiusos pequeña. De menos de 11 cm..
Cordones de repuesto para el calzado y/o cinta americana. Viene bien llevar algo que permita atar o sujetar cosas.
Linterna, por si por cualquier motivo se nos hace de noche. Preferiblemente una linterna frontal (ya que nos deja las manos libres).
Protector solar. Sobre todo en verano, pero también para cualquier época del año y si se trata de una ruta a cierta altura sobre el nivel del mar.
Una manta térmica. No ocupan sitio, son ligeras y pueden venir bien en algunas circunstancias adversas.
Un pequeño botiquín. Los botiquines hay que revisarlos y reponer el contenido periódicamente, ya que incluyen material que caduca.
Un chubasquero o cortavientos ligero. En función de las condiciones climatológicas aunque salgamos con buen tiempo nos puede caer un chubasco no previsto.
Sombrero o gorra. Protege tu cabeza según la época del año. En invierno un gorro y/o una braga.
Gafas de sol. Protege tus ojos.

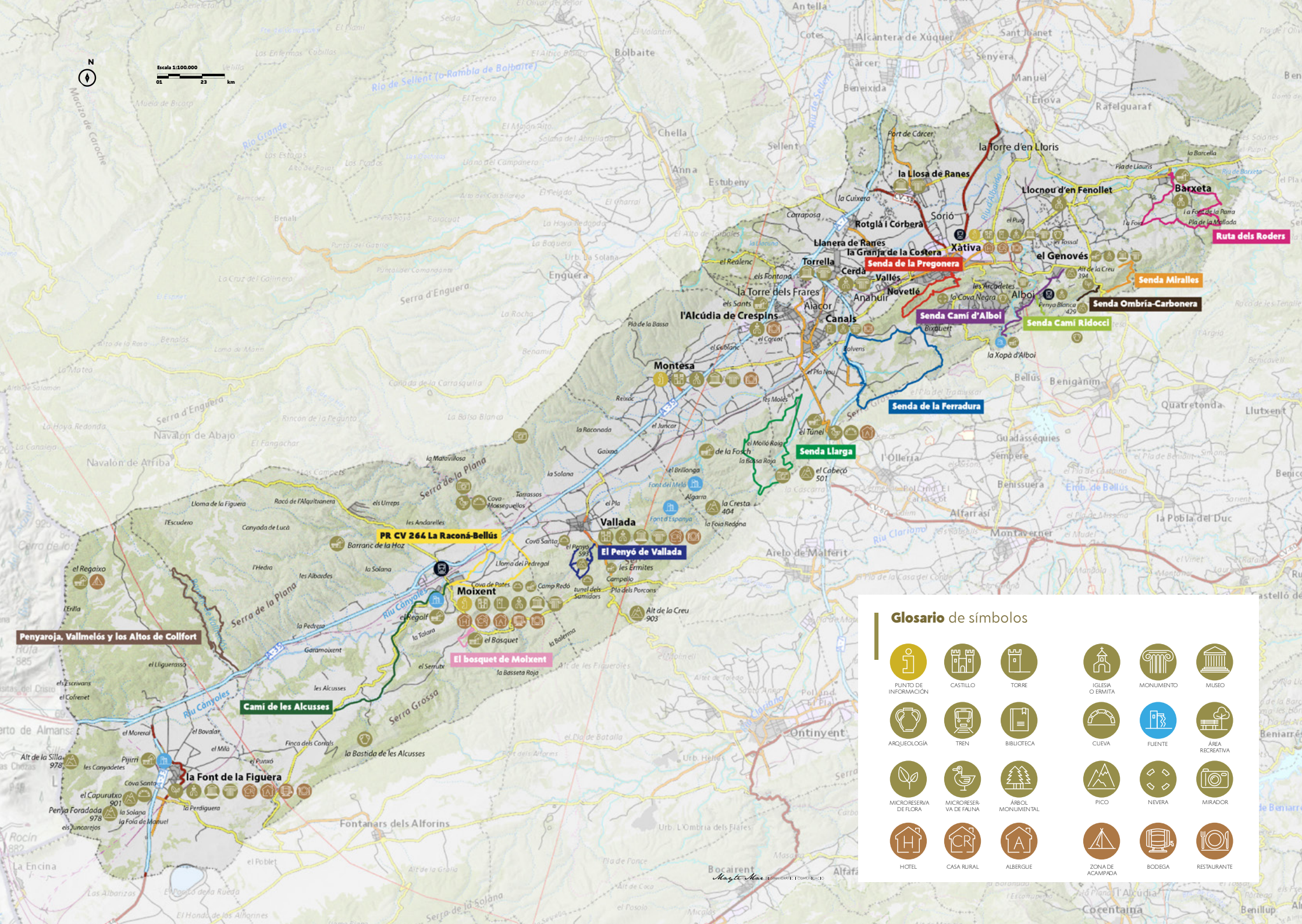

Glosario de símbolos

- PUNTO DE INFORMACIÓN
- CASTILLO
- TORRE
- IGLESIA O ERMITA
- MONUMENTO
- MUSEO
- ARQUEOLOGÍA
- TREN
- BIBLIOTECA
- CUEVA
- FUENTE
- ÁREA RECREATIVA
- MICRORESERVA DE FLORA
- MICRORESERVA DE FAUNA
- ÁRBOL MONUMENTAL
- PICO
- NEVERA
- MIRADOR
- HOTEL
- CASA RURAL
- ALBERGUE
- ZONA DE ACAMPADA
- BODEGA
- RESTAURANTE

AGRADECIMIENTOS
Mayte Martínez
Aitana Almerich
Vicente Brocal
Roberto Álvarez
Ángel Cantero "*Pepino*"
Pascual Gómez
Felipe Soriano
Matías Fernández
Toni Cordero
Justo del Burgo
Luis Merenciano
Joan Carles Ventura
Toni Ros
José Manuel Almerich

Primera edición: Octubre 2021
Adjudicación
Nuevas Tecnologías Forestales S.L.

© 2021 Disseño gráfico y maquetación
maytemar.com Estudi de disseny i comunicació

© 2021 Fotografía y textos
maytemar.com Estudi de disseny i comunicació
José Manuel Almerich Iborra

Derechos exclusivos de edición:
Mancomunitat La Costera-Canal

Queda prohibida, salvo excepción prevista en la Ley, cualquier forma de reproducción, distribución, comunicación pública y transformación de esta obra sin contar con la autorización de los titulares de su propiedad intelectual.

Turisme La Costera
Tresors de l'interior
www.turismelacostera.com

Pla de Dinamització i Governança Turística de la Mancomunitat de La Costera-Canal

GENERALITAT VALENCIANA

TURISME COMUNITAT VALENCIANA

VALÈNCIA TURISME

LA COSTERA-CANAL
mancomunitat de municipis