GUÍA DE SENDEROS

ES

Turisme La Costera
Tresors de l'interior

La meta del caminant està en cada lloc que passa,
en cada camallada, en cada instant del camí

Joan Pellicer i Bataller

SENDERISMO

info |

@turismelacostera

@turismelacostera

@turismecostera

Turisme La Costera

turismelacostera.com

comunitatvalenciana.com

valenciaturisme.org

Turisme La Costera
Tresors de l'interior

Mancomunitat La Costera-Canal
Plaça de La Seu, 11
T. 96 228 04 41
E. info@lacosteracanal.es
lacosteracanal.es

Tourist Info Xàtiva
Avinguda de Selgas, 2
T. 96 227 33 46
E. touristinfo_xativa@gva.es
xativaturismo.com

Tourist Info Montesa
Carrer del Doctor Fernando Villa Pedroso, 5
T. 96 229 90 80
E. montesaturisme@outlook.es
montesa.es

Tourist Info Moixent
Carrer del Poeta Gabriel Vila, 7
T. 690 11 50 83
E. moixent@touristinfo.net
moixent.es

contenidos

01
Xàtiva
PR-CV 78 Els Paratges de Xàtiva
08

02
Canals
PR-CV 163 Sendero Forestal - El Portalet
14

03
Vallada
PR-CV 305 Barranc de Els Molars
20

04
Vallada
SL-CV 87 Barranc de Tarrassos
26

05
El Genovés
PR-CV 193.1 Senda Ampla
32

06
El Genovés
PR-CV 193.2 Senda Andalusa
38

07
El Genovés
PR-CV 193.3 Senda de la Creu
44

08
El Genovés
PR-CV 193.4 Senda Penya Blanca
50

09
Barxeta
PR-CV 366 Serra de la Corsa y Serra de Requena
56

10
Barxeta
PR-CV 396 De la Barsella
62

11
Montesa
SL-CV 61 Barranc de la Fosch
68

12
Montesa
PSL-CV 75 Sendero Cordel Enguera - Aielo I
74

13
La Font de la Figuera
Senda del Capurutxo
80

14
Consejos y recomendaciones
Plano general
86

La presente guía es un viaje a pie por La Costera, una selección de senderos homologados de pequeño recorrido, que nos permitirá conocer y disfrutar de la diversidad de paisajes y espacios naturales, que nos ofrece esta fascinante comarca creada por la naturaleza y modelada por el hombre.

La Costera es la única comarca valenciana en la que confluyen los dos sistemas montañosos más importantes del Mediterráneo. El sistema Bético (la Serra Grossa) y el sistema Ibérico (el macizo del Caroig).

Entre ambas cordilleras, se extiende el alargado valle por el que discurre el río Cànyoles y donde se ubican sus poblaciones unidas por las vías de comunicación desde la más remota antigüedad.

intro

Senderismo en Turisme La Costera

01

PR-CV 78
Els Paratges de Xàtiva

Desde la ciudad de las mil fuentes, nombre con el que era conocida Xàtiva en el siglo XVII, partirá esta preciosa ruta circular que nos adentrará en el estrecho valle que recorre el río Albaida, arteria principal que atraviesa el Parque Natural Municipal y, que nos llevará hasta el yacimiento de la Cova Negra, enclave fundamental para poder comprender la prehistoria europea. Un espacio privilegiado por la historia y la naturaleza, que hizo posible el milagro de las fuentes que dieron fama a la ciudad.

PR-CV 78 Els Paratges de Xàtiva

Els Paratges de Xàtiva es el sendero homologado más largo y completo de la comarca de La Costera y, probablemente uno de los de mayor interés cultural de toda la Comunitat Valenciana. En sus cinco horas de pausado recorrido, al ritmo que nos marque el paisaje, podremos disfrutar de una parte importante del patrimonio de la capital de La Costera. Pocos senderos tienen la carga histórica y medioambiental del PR-CV 78 cuyo comienzo se sitúa en el camino de San Antonio, junto a un parque recreativo, donde se ubica el primer panel informativo. Muy cerca del inicio de la ruta se encuentra la Font dels 25 Dolls (caños) donde podremos aprovisionarnos de agua. Comenzamos en dirección oeste hacia las ermitas de Sant Josep y Sant Feliu, y los restos del palacio islámico. Tras pasar junto a una cava o pozo de nieve muy bien conservada, y cruzar las murallas por la antigua puerta del castillo, seguiremos el sendero en ascenso hasta lo alto del Portet de Vernissa, llegando hasta las primeras casas de Bixquert. La vuelta por la casa de la Quintana nos llevará por la senda de la Falaguera, hasta el precioso camino del Barranc de la Penya de la Mel poco después de cruzar la carretera. En este punto, km. 7,8 del track, existe la posibilidad de desviarse por el sendero de la derecha en dirección este hacia El Paller, con la finalidad de pasar junto a la Casa de la Llum y la Cova Negra. Esta variante implica alargar la ruta 1,5 km más y 130 m de desnivel positivo respecto a la ruta original. En la página web de Turisme La Costera tienes la opción de descargar ambos tracks con las dos alternativas. Nuestro sendero se dirige hacia la izquierda y dirección noreste por el linde de un campo y, posteriormente unos bancales para adentrarse en un sendero que nos lleva directamente al río Albaida en apenas 15 min. En este punto enlazamos con el sendero

que viene de la Cova Negra y la Casa de la Llum, donde podríamos también acercarnos para verlos en un trayecto de apenas un kilómetro y medio entre ida y vuelta por un precioso sendero fluvial. La Casa de la Llum era una antigua fábrica de luz, una pequeña central hidroeléctrica de producción local que funcionó hasta mediados del siglo XX. Conserva sus canales e instalaciones que movían las turbinas con la fuerza del agua. Restaurada en 2008 ahora es un albergue para jóvenes, sala de exposiciones y aula medioambiental. A la parte opuesta del río nos encontraremos con otro paraje excepcional, la Xopá d'Alboi, un área recreativa a la que se accede cruzando el puente.

Muy cerca queda también la Cova Negra, el yacimiento del paleolítico declarado Bien de Interés Cultural

Siguiendo el sendero junto al río, buscamos el camino que sigue la antigua conducción de agua, hasta un punto que la abandona para ir en dirección norte. Volvemos a recuperar la conducción de agua y pronto nos encontramos con

el acueducto gótico conocido como les Arcadetes d'Alboi que, con nueve arcos apuntados y doscientos metros de longitud, facilitaba la llegada de agua a Xàtiva desde Bellús, mediante su canal de longitud 7.158 m. Junto al mismo, cuyos arcos cruzaremos dos veces, volveremos a caminar siguiendo el cauce del río hasta llegar a un camino asfaltado que nos desviaremos a la izquierda para volver por el camino de San Antonio a nuestro punto de partida.

Datos técnicos

14,18 km

5 h 15'

Moderado

333 m

SI

PR-CV 78 Els Paratges de Xàtiva

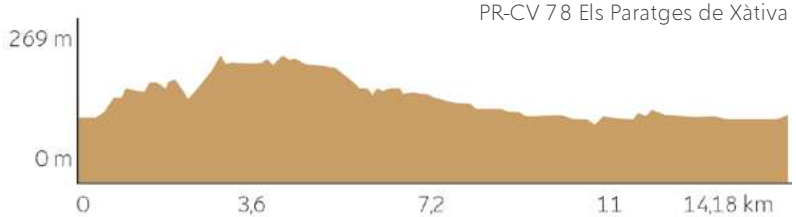

02

PR-CV 163
Sendero Forestal El Portalet

Allí donde la Serra Grossa comienza a tomar fuerza, allí donde los bosques remontan las laderas y envuelven la Atalaya, cima imprescindible entre La Vall d'Albaida y La Costera, surge nuestra ruta junto a un antiguo túnel ferroviario abandonado y, convertido hoy en santuario de murciélagos. La senda de El Portalet es una excursión agradable, fácil y cercana de la que participan los vecinos de Canals prácticamente a diario. Una montaña que forma parte de la historia de la comarca y su desarrollo, cuando el Port l'Ollería era el único paso posible.

PR-CV 163 Sendero Forestal - El Portalet

Muy cerca del límite meridional del término municipal de Canals con la localidad de l'Ollería, casi en lo alto del puerto, se encuentra el punto de inicio de nuestro sendero. Se trata de un recorrido circular, que parte desde el mirador del puerto de l'Ollería hacia el valle del río Cànyoles, accediendo por la antigua carretera que fue durante siglos, uno de los pasos posibles por la Serra Grossa hasta la construcción de la nueva autovía. Junto a unas casas y una pequeña explanada donde se encuentra el aula Natura y albergue de Canals, se ubica el panel con la información del sendero forestal El Portalet, o la senda Vella del Túnel, como es más conocido en Canals. Este último nombre viene por la cercanía de un túnel ferroviario, resultado de un proyecto frustrado que obtuvo el permiso para iniciar las obras en 1880. La finalidad era unir la estación de Alcúdia de Crespins (línea de València) con Alcoy y, otro ramal desde Villena (línea de Alicante) con Albaida u Ontinyent y, ésta a su vez, con la primera. Doce años después se abandonó el proyecto ante el avance de la línea de Xàtiva a Ontinyent por L'Estret de les Aigües, que es la línea que finalmente se construyó..

El túnel de Canals es en la actualidad, un lugar protegido a nivel europeo por la abundante presencia de distintas especies de murciélagos, algunas en peligro de extinción

Fue declarado (ZEC) Zona de Especial Protección e incluido dentro de la Red Natura 2000. Nuestra ruta comienza con un fuerte ascenso, en los que salvaremos casi 400 m de desnivel en los primeros 2 km. Sobre la cota de 450 m se mantendrá con extraordinarias vistas

hasta alcanzar el Pla de les Simetes, quedando en el punto más alto, muy cerca del sendero, la cumbre de la Atalaya (555 m), que forma a lo largo de todo el vértice de la sierra, una preciosa continuación de las partes altas, línea divisoria de aguas con vertientes a las dos comarcas. Siguiendo las marcas y siempre con el track, continuaremos hasta el mirador del Barranc de Cairent, un balcón natural con espectaculares vistas sobre este complejo nudo montañoso, donde una estribación de la Serra Grossa marca una inflexión sur-norte que forma en anfiteatro la cabecera del Barranc de la Cova de l'Hedra y al fondo, un pequeño valle protegido (El Racó). Seguimos por la senda del Portalet hasta que comenzamos el descenso, disfrutando en todo el recorrido de unas espléndidas panorámicas sobre el valle del río Cànyoles y al fondo, la Serra de Vernissa y el castillo de Xàtiva. El Portalet es un estrecho paso de montaña, un collado entre dos pequeñas colinas a 400 m de altitud que marca el descenso brusco en pequeños escalones y trazado en zigzag como se hacían los antiguos caminos de herradura, para caballerías y pastores. Entramos en el

Barranc de la Cova de l'Hedra y pronto salimos al valle transformado en una enorme finca de naranjos. Tras pasar junto a la Casa del Racó, continuaremos hasta un cruce con un camino asfaltado que seguiremos a la derecha hacia la Casa Pareja, volviendo de nuevo en dirección sur, casi en paralelo al camino anterior. Entre campos y, tras cruzar un pequeño barranco, llegaremos a la antigua carretera que asciende del Port de l'Ollería. Por la vieja carretera, hoy sin apenas circulación pero muy transitada por ciclistas y senderistas, llegaremos de nuevo al punto de partida de nuestro pequeño recorrido.

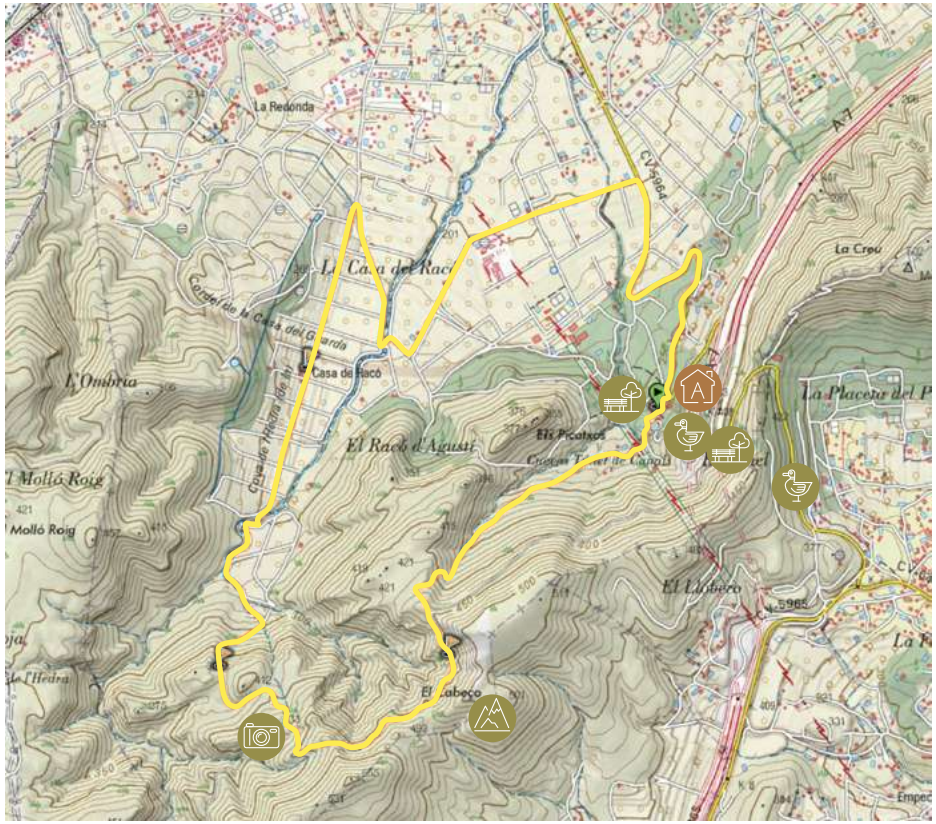

Datos técnicos

8,65 km

2 h 45'

Moderado

295 m

SI

PR-CV 163 Sendero Forestal - El Portalet

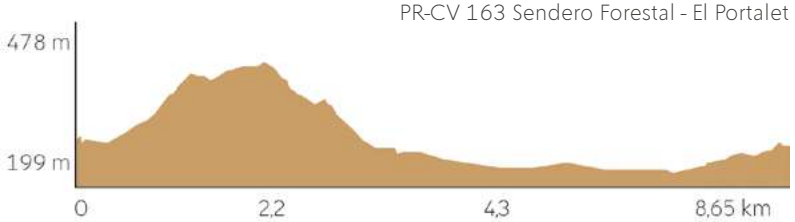

Vallada

03

PR-CV 305
Barranc de Els Molars

La Lloma de Els Molars es una pequeña colina que domina todo el término de Vallada y una parte importante del valle de Montesa. Da nombre a un barranco que recorreremos en su totalidad, tras adentrarnos en la sierra de Enguera por el antiguo camino que unía ambas poblaciones. La ruta nos permitirá observar dos paisajes diferentes: las cumbres más deforestadas por la acción humana y a la vuelta, el bosque recuperado sobre los viejos bancales hoy abandonados.

PR-CV 305 Barranc de Els Molars

Este sendero de pequeño recorrido (PR) nos acercará desde la misma población de Vallada a la sierra de Enguera, estribación montañosa perteneciente al macizo del Caroig, donde el municipio tiene históricamente un amplio término, al igual que en la Serra Grossa.

En ambos casos, la línea divisoria discurre por las partes altas o crestas alcanzando en la primera los 600 m de altitud, cerca del camino de Vallarinos y en la confluencia con Enguera y, en el segundo caso por la misma cresta de la sierra alcanzando los 728 m sobre el nivel del mar en el pico de l'Eixea, ya al límite con el término de Aielo de Malferit y la comarca de la Vall d'Albaida

Un término municipal amplio, irregular y con gran diversidad paisajística, donde los ciudadanos de Vallada se sienten privilegiados ante la variedad de ecosistemas que tienen cerca de casa. Esta sensibilidad promovió la realización y posterior homologación del sendero que parte, desde el mismo casco urbano cuyas primeras indicaciones pueden verse junto a la gasolinera a la entrada de Vallada. También puede iniciarse desde el corral del Rey o la casa de la Solana, donde confluyen la ida y la vuelta del sendero, evitando así casi 10 km por el entorno periurbano. El itinerario sigue en un principio paralelo a la orilla del río, hasta que toma dirección norte para pasar por debajo de todas las vías de comunicación (autovía, línea de tren, AVE) hasta una vía de servicio que nos lleva de nuevo al trazado correcto. Llegaremos a una casa en ruinas muy cerca del punto donde se cierra el circular y que permite realizar el sendero reducido. A partir

de aquí, junto a unas casas y un gran depósito de agua, encontraremos un panel informativo. Comienza un pequeño ascenso y seguiremos hacia la derecha en una bifurcación, siendo el sendero de la izquierda por el que volveremos. Esta es la Lloma de Els Molars, una pequeña colina que nos lleva a la Plana, casi en la confluencia del camino de Vallarinos que, siguiendo el cordal de la Plana, llegaríamos a enlazar con el sendero local SL-CV 75 de Montesa a la altura del corral de Campanilla. Seguiremos a la izquierda y aunque el tramo es recto, las marcas y los postes han desaparecido. Tras unos diez minutos de marcha por el cortafuegos, el sendero vuelve a recuperarse y gira en dirección sur para adentrarse en el Barranc de Els Molars a la altura de la cañada del Pozo, más o menos sobre los 600 m de altura. El sendero transcurre paralelo al barranco y la vegetación es mucho más frondosa, siendo este tramo el de mayor valor natural de todo el recorrido. A través de pequeñas encinas y coscojas en plena recuperación tras el último incendio, llegaremos a una zona donde los antiguos bancales han sido cubiertos por bosquetes de pinos que se han reproducido de forma natural sobre lo que fueron anti-

guas terrazas de cultivo. Transitaremos un buen trecho por el interior del barranco, siempre en dirección sur y, sin posibilidad de pérdida, hasta que la senda comienza a remontar de nuevo la Lloma de Els Molars y nos lleva al punto inicial donde el sendero quedaba dividido. Un poco más abajo encontraremos de nuevo el panel informativo. Desde este punto, la excursión puede hacerse en ambos sentidos, pero nuestra recomendación es en sentido inverso a las agujas del reloj, es decir, ascender por la loma y descender por el barranco. Regresaremos a Vallada por el mismo camino que seguimos para llegar hasta aquí.

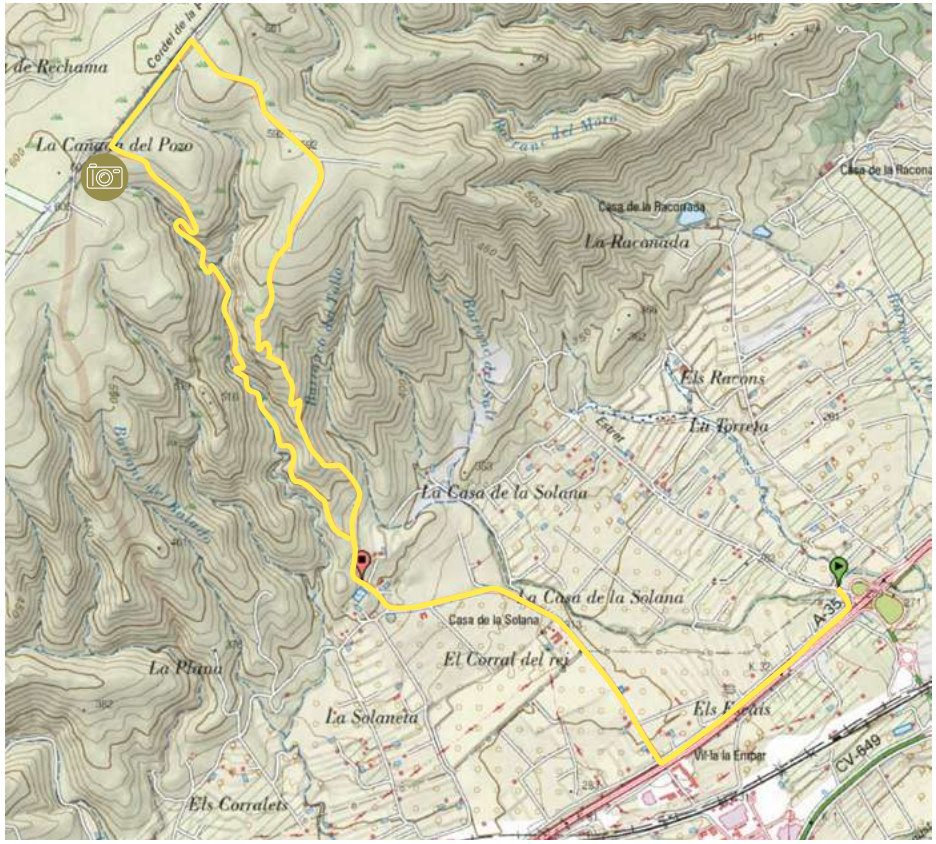

Datos técnicos

8,33 km

3 h 15'

Moderado

339 m

NO

PR-CV 305 Barranc de Els Molars

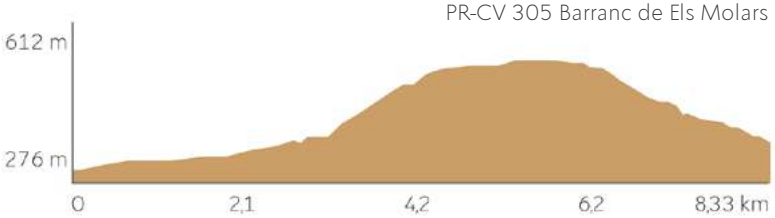

Vallada

04

SL-CV 87
Barranc de Tarrassos

Escenario fluvial y formas geológicas de gran interés conforman el paisaje de esta sencilla ruta que nos adentra hasta la Maravillosa, estribación del macizo del Caroig y, parte inseparable de la sierra de Enguera. Meandros, terrazas, paredes de roca fuertemente erosionadas y, vegetación propia de ecosistemas extremos, conforman nuestro recorrido hasta alcanzar el altiplano donde queda en pie la antigua casa de la Maravillosa. El itinerario de regreso nos acerca al mirador del Barranc de Boquella, de impresionante y salvaje trazado.



SL-CV 87 Barranc de Tarrassos

Nuestra ruta comienza en uno de los cruces entre el camino de la Maravillosa y el Camí de les Travesseres, junto al Barranc de Tarrassos, que seguiremos en un primer momento por su margen izquierdo en el sentido de la marcha junto a una casa protegida por grandes cipreses. En este punto encontramos el panel informativo con la longitud, el mapa y los datos técnicos del sendero.

Muy pronto nos adentraremos en el mismo cauce que seguiremos ya sin pérdida posible siguiendo los meandros encajados entre laderas calizas y paredes de roca que responden a la geomorfología fluvial propia de las montañas mediterráneas, rotas a menudo por fallas y encabalgamientos

Entre ellas discurre el barranco pedregoso casi siempre seco excepto en la época de lluvia. Las formas erosivas del lecho así lo atestiguan.
Este precioso barranco resulta de la confluencia del barranco de la Perereta, en cuyo punto nos desviaremos, saliendo del cauce en dirección oeste, y del barranco de las Piletas, las Zorras y de las Castañas para desaguar en un único cauce en el río Cànyoles muy cerca de Vallada. Todos descienden de la sierra de Enguera, alineación montañosa que delimita La Costera por el noroeste, y la separa de la comarca de La Canal de Navarrés. Esta montaña que se prolonga desde la punta de Anna (561 m) y la Plana (620 m) hasta el alto de la Muela (865 m) en La Font de la Figuera, es en realidad la última estribación meridional del gran macizo del Caroig al límite con la denominada "falla subvalenciana" que es en realidad el valle de Montesa, una ensilladura de alta sismicidad por el

contacto de los dominios béticos. A lo largo del recorrido podremos disfrutar de estas formaciones geológicas, cuyo nombre es posible que haga referencia a ellas. Al llegar a la confluencia por la derecha del barranco de la Perereta, nuestro sendero seguirá en dirección contraria a las agujas del reloj para alcanzar la casa de la Maravillosa. Una vez superado el corto ascenso de salida del barranco, el único desnivel de apenas 250 m en toda la ruta, llegaremos a un camino en mejor estado que nos llevará a la pista principal, conocida localmente como el camino de la Maravillosa. Desde aquí, aunque las marcas nos indiquen dirección Vallada, nosotros podemos desviaros un corto tramo hacia la derecha para visitar la casa que da nombre a toda la partida. Esta casa ya en ruinas, pertenece al término municipal de Enguera, es una de las tantas casas dispersas por el macizo, en otras comarcas se conocen como masías, que eran unidades agropecuarias totalmente autosubsistentes y, donde solían vivir una o varias familias en un entorno aislado, vinculadas a la tierra y la ganadería, en condiciones de extrema dureza. La Maravillosa es un altiplano situado entre los barrancos de Boquella y el de Tarrassos, éste último marca la

separación con la Lloma Tallada, otro altiplano recortado bruscamente por barrancos. Por el centro de esta fértil meseta, discurre el antiguo camino de Vallada que viene de la Cañada Real de Almansa, actualmente convertida en la solitaria carretera de Ayora a Enguera. Una vez recuperadas las fuerzas, a la sombra de un olivo centenario junto a la casa, proseguiremos nuestra ruta ahora en dirección sureste, teniendo frente a nosotros todo el valle del río Cànyoles, Vallada y la Serra Grossa coronada por el Penyó, símbolo de la población. Antes de comenzar el descenso, es recomendable acercarnos al mirador de Boquella sobre el impresionante barranco del mismo nombre.

Datos técnicos

9,67 km

4 h 15'

Fácil

253 m

SÍ

SL-CV 87 Barranc de Tarrassos

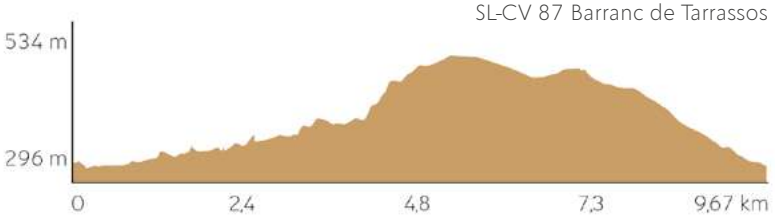

05

PR-CV 193.1
Senda Ampla

De amplias panorámicas sobre las comarcas de La Ribera y La Safor, con las montañas que las delimitan, este sendero recorre la umbría de Benavent y asciende hasta el Pla rodeando la cumbre de La Codolla. Sin apenas desnivel y con sendero bien trazado, es una ruta ideal para realizar con niños o con personas que desean iniciarse en el excursionismo a pie, como medio ideal para descubrir el territorio. Con tramos de vegetación bien conservada, su punto final enlaza con la senda Andalusa.

PR-CV 193.1 Senda Ampla

A poco más de 1 km de El Genovés, siguiendo la Avda. de Gandía y la carretera hacia Benigànim (CV-610) llegaremos a la Costera Blanca. Una vez superado el cruce con la carretera que conduce a Llocnou d'en Fenollet (CV-575), está el punto de partida de la senda Ampla. Aquí hay un área recreativa, conocida como "l'Empalme", en referencia al cruce antes mencionado, donde se sitúa el panel informativo a la sombra de un denso pinar.

El sendero comienza con un corto descenso hacia el Barranc de les Ferreres que viene de lo alto de la Serra de la Creu y discurre a tramos, paralelo a la carretera

Este corto pero accidentado barranco, atraviesa todo el término municipal de El Genovés y desemboca en el río Barxeta. Cruzaremos el lecho del barranco y seguiremos hasta llegar a un pequeño llano donde la vegetación es más escasa, aunque con evidentes signos de recuperación tras los incendios forestales. Nos vamos adentrando poco a poco por el sendero, donde podremos observar las especies mediterráneas típicas de nuestras montañas: coscojas, estepas, brezos, aliagas, romeros y tomillos, alternados con otras variedades adaptadas a suelos calizos, de veranos cálidos y secos. Nuestro sendero sigue ahora un buen tramo en dirección noreste, con vistas hacia las montañas de Simat y la sierra de Corbera. Al norte, el pequeño término municipal de El Genovés se puede ver en toda su extensión salpicado de colinas, casas, campos de cultivo y retazos de bosque. Todo el itinerario transcurre sin apenas desnivel, a media ladera por la umbría de Benavent, siguiendo toda la ladera norte de la Serra de la Creu que, sin grandes alturas,

es una geografía muy accidentada. A nuestra espalda queda la ciudad de Xàtiva y, al norte las comarcas de La Ribera de Xúquer y La Safor. A lo largo del sendero cruzaremos algunas pedreras con desprendimientos procedentes de las partes más elevadas de la montaña que aquí tiene una fuerte caída. La Codella es el nombre con el que recibe el punto más alto de esta zona. Aquí ya nos adentramos en una zona boscosa más desarrollada, donde se percibe un ambiente más húmedo. Poco después llegaremos a una gran balsa de riego que quedará abajo a nuestra izquierda. Grandes fincas agrícolas plantadas de naranjos alcanzan los piedemontes, profundas transformaciones que alcanzan en algunos casos cotas bastante elevadas. Dejando a nuestra espalda la balsa de riego y los campos de naranjos, afrontamos una fuerte subida en zigzag que, bruscamente cambia a dirección suroeste. Es la subida más importante de toda la excursión y seguiremos hacia el Pla de Benavent. Otros desvíos también señalizados nos llevan al Racó Tancat y la Fonteta de Miralles, desde donde se podría enlazar con la senda Miralles, otro precioso camino que desde la fuente llega hasta el Barranc del Portitxol y asciende

suavemente por su interior hasta el Coll dels Alls. Tras la valiente subida por el viejo camino de herradura, llegaremos al Pla de Benavent que, con 414 m de altitud es el punto más alto de la ruta. Este punto es un excelente mirador sobre las montañas que nos envuelven, algunas de las cuales quedan lejanas: Aitana, el Benicadell, Mariola y mirando hacia el oeste, la solitaria mole del macizo del Caroig. Desde este punto privilegiado, no nos queda más que descender apenas 1 km hacia el final de la senda Ampla, el cruce con la carretera CV-610, que es el punto de partida de la senda Andalusa.

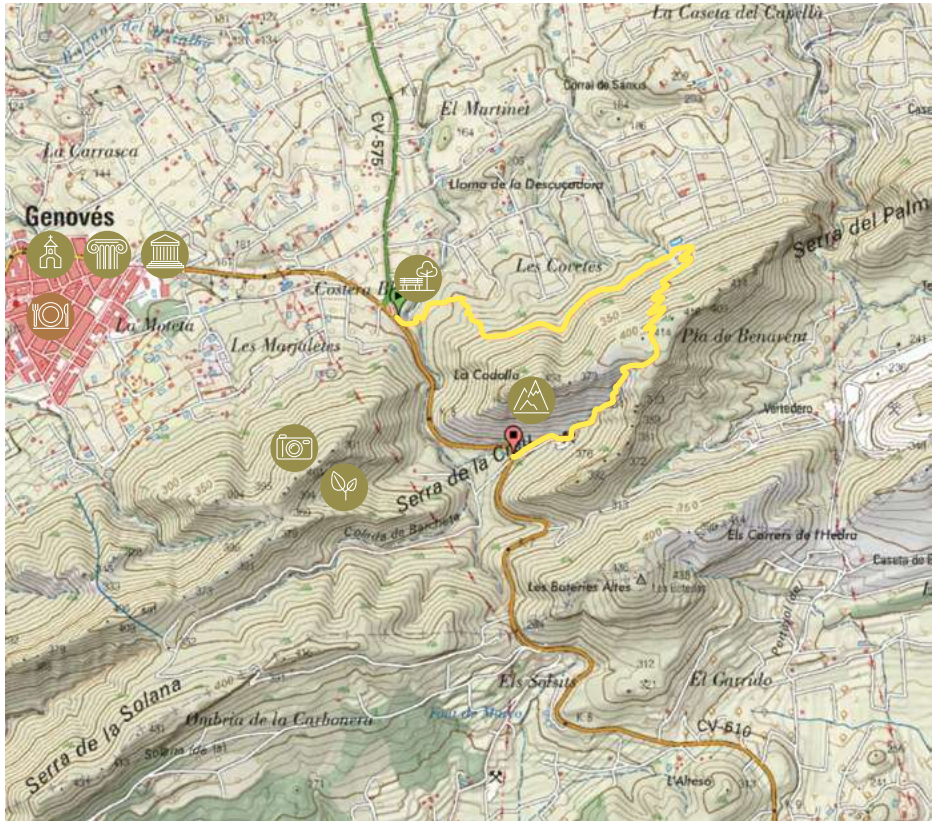

Datos técnicos

3,13 km

1 h 05'

Fácil

244 m

NO

PR-CV 193.1 Senda Ampla

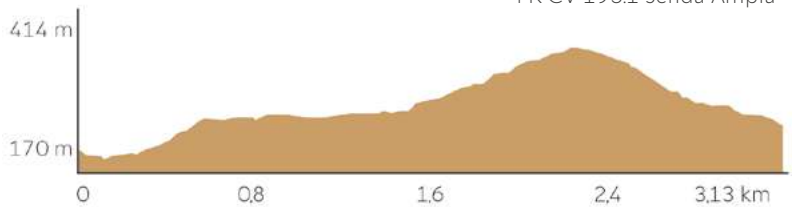

06

PR-CV 193.2
Senda Andalusa

La senda Andalusa es un sendero homologado bien señalizado y sin dificultad que empieza en la fuente de Sant Joan en Alboi y finaliza enlazando con la senda Ampla. Es la más completa del conjunto de cuatro senderos homologados de El Genovés y pasa por parajes de gran belleza como la Raconada, la Lloma Ampla y la Serra de la Creu. Tiene un trazado lineal y se complementa con la senda de la Creu y la senda de la Penya Blanca.

PR-CV 193.2 Senda Andalusa

Alboi es un pequeño núcleo de población situado en un precioso paraje junto al río Albaida, resguardado entre la Serra de la Creu y la Bastida de Xàtiva. Fue municipio independiente hasta 1845, momento en que pasó a depender de El Genovés.

La cercanía de la Cova Negra hace presuponer un origen muy antiguo, pero son les Arcadetes d'Alboi el elemento patrimonial más destacado ya que se trata de un acueducto gótico formado por nueve arcos apuntados, de 100 m de longitud y 20 m de altura, construido para llevar agua de Bellús a Xàtiva

Junto a la font de Sant Joan y el antiguo lavadero, tiene su inicio el sendero conocido como la senda Andalusa. El acceso a este lugar se puede realizar en vehículo o a pie desde El Genovés, por un gratificante camino rural entre campos de naranjos y viviendas de segunda residencia. Justo enfrente se encuentra el apeadero de la estación de ferrocarril inaugurada en 1904 y, que pertenece a la línea València-Xàtiva-Alcoi. Comenzamos subiendo por unos escalones de piedra que enlazan con el camino que va paralelo a las vías del tren, hasta que en algún momento el sendero casi las toca. Dejaremos el paraje de la Xopà hasta que nuestro itinerario da un brusco giro hacia la izquierda en dirección este durante unos metros, para comenzar a remontar por el interior de un pequeño barranco ahora ya siguiendo hacia el sur hasta que volvamos de nuevo a dirigirnos hacia el este, una vez hayamos ganado altura. Más abajo también nos habremos dejado el desvío que lleva a la Casa de la Llum y a la Cova Negra. Puntos claros de referencia son la línea de alta tensión que la cruzaremos y un puente de piedra. El Barranc dels Bassals va quedando a nuestra izquierda y, nos encontramos también con los restos de un antiguo horno de cal. Este es un testimonio de la explotación del medio rural en nuestras montañas y un indicativo muy claro de la antigua abundancia de leña y por tanto, de árboles adultos como carrascas, robles o pinos. Para la obtención de cal (óxido de calcio) se tenía que someter la piedra caliza a temperaturas cercanas a 1.000ºC, lo que significaba un gran consumo de madera. Por tanto los hornos se ubicaban en zonas de bosque, y su funcionamiento durante siglos provocó la deforestación de amplias zonas, junto con la ganadería y los cultivos en gradería. Este paisaje que observamos es el resultado de todo este proceso, y la presencia de pinos sustituye lo que eran antiguos bosques de encinas. Pasaremos por el paraje de la Raconada que es toda la umbría de la Penya Blanca. Una vez alcanzada la parte más elevada del barranco que desciende hacia el Pla d'Alboi, llegaremos a una pista cimentada y el desvío con el camino que sube a la Penya Blanca (429 m). Hacia el norte la pista desciende bruscamente a El Genovés por el camino de Ridocci.

Seguiremos nuestro sendero afrontando un ascenso prolongado hasta alcanzar el collado del Manzano, la parte más elevada de la ruta hasta la cabecera del Barranc del Llop que siempre queda a nuestra derecha. Desde lo alto del collado Manzano descenderemos por la pista forestal (camino Manzano) hasta la CV-610 a la altura del puerto de Benigànim. Aquí nuestro sendero enlaza con el PR 193.1 o senda Ampla y, aunque nuestra descripción parte desde Alboi, el punto ideal de inicio, podemos hacerlo también desde la carretera siendo mucho más suave la excursión en sentido descendente.

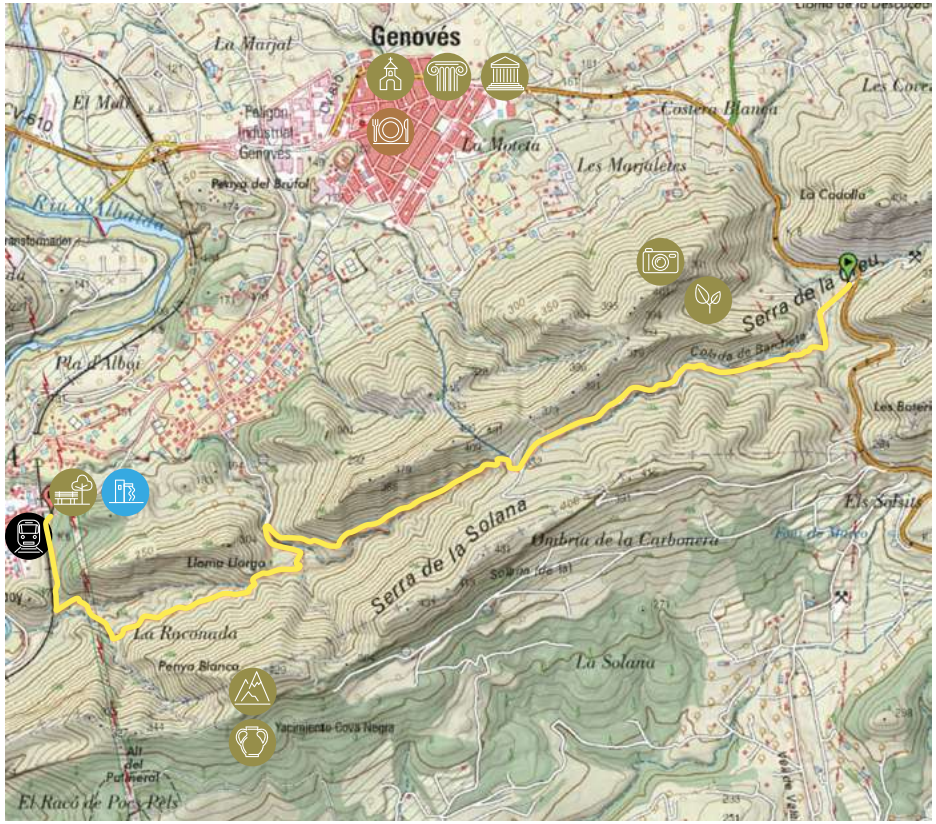

Datos técnicos

4,65 km

2 h 15'

Fácil

179 m

NO

PR-CV 193.2 Senda Andalusa

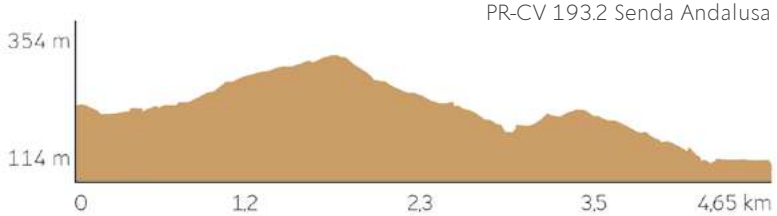

07

PR-CV 193.3
Senda de la Creu

La senda de la Creu es una de las rutas homologadas que parte desde el mismo casco urbano de El Genovés y, asciende hasta la cumbre más emblemática del término municipal sin excesivo desnivel. Atraviesa un pequeño bosque de pinos que cubren la ladera norte de la Serra Grossa. Desde la cruz se divisa todo el término municipal de El Genovés y, el mosaico de campos cultivados que envuelven la población. El sendero enlaza con la senda Andalusa.

PR-CV 193.3 Senda de la Creu

El Genovés fue una alquería árabe perteneciente a la Medina Xàtiva, un pequeño estado musulmán dependiente de València, que llegó a abarcar desde el río Xúquer hasta Biar. Tras la conquista de Xàtiva por Jaime I, éste donó la alquería a un médico llamado Baldovino y a su hermano Giovanni, procedentes de Génova. Desde entonces pasó a llamarse la Alquería de El Genovés (antes era conocida como la Alquería del Xiu), hasta que en 1762 tras diversos avatares históricos, se independizó de Xàtiva. La ubicación de la población a los pies de la Serra de la Creu (estribación de la Serra Grossa) y delimitado su término por el río Albaida, en cuyos meandros forma parajes de gran belleza como la Xopá d'Alboi, ha condicionado el carácter de sus habitantes, quienes han potenciado distintas iniciativas para dar a conocer su entorno como fueron el diseño, marcaje y señalización de 11 senderos locales. De ellos, cuatro están homologados por la Federación Valenciana de Deportes de Montaña y Escalada, y pueden ser unidos para convertir pequeñas excursiones en largas travesías.

Los cuatro senderos aquí descritos, pueden ser realizados por cualquier persona con un mínimo de hábito excursionista, ya que son de corto recorrido

La senda de la Creu es el único que comienza desde la misma población de El Genovés, concretamente desde el depósito de agua conocido como el depósito de l'Assagador. Al depósito podemos llegar fácilmente siguiendo el camino que, desde el final de la calle del Calvario se dirige hacia el sur directamente a la montaña. Pronto nos adentraremos en el corazón de la Serra de la Creu por un barranco (Barranc de la Creu) siguiendo el camino que asciende cómoda y

progresivamente entre un bosque bien conservado de pino blanco. El barranco lo iremos dejando poco a poco a nuestra izquierda y cruzamos por rincones de umbría, frescos y húmedos gracias a la orientación de esta ladera. También podremos observar retazos de bancales abandonados, que fueron levantados a finales del siglo XIX y principios del XX con la técnica de la piedra seca. Aunque es bastante probable que algunos tengan un origen más antiguo, la mejora, el abancalamiento de las laderas y la deforestación para llevar a cabo cultivos en gradería, se dieron lugar durante unas décadas entre los siglos antes mencionados, ya que fue el momento de mayor expansión demográfica y cuando la ocupación rural en zonas marginales alcanzó su apogeo. La piedra seca es un patrimonio cultural muy extendido en todo el ámbito de los países mediterráneos. Había verdaderos maestros en este tipo de construcciones y, el agricultor aprovechaba los momentos estacionales de menor trabajo en el campo. Fue un duro trabajo de generaciones enteras, con la finalidad de ganar unas parcelas a la montaña. Dejamos atrás las antiguas terrazas donde los pinos las han ido colonizando poco a poco tras su abandono, hasta que llegamos a un poste

direccional ubicado en la parte alta del barranco, que nos indica el punto donde se cruzan los caminos del mirador de la Creu, que queda perfectamente a nuestra vista, y el sendero que enlazaría con la senda Andalusa. Nuestro objetivo se dirige ahora hacia la cumbre de la Creu, topónimo que da nombre a esta sierra tan querida y valorada por los genoveses, desde donde podremos disfrutar de unas magníficas vistas de las comarcas de La Costera, La Ribera de Xúquer y las montañas del sistema bético alicantino, como la sierra de Aitana, la sierra de Mariola con el Montcabrer y la elegante silueta del Benicadell.

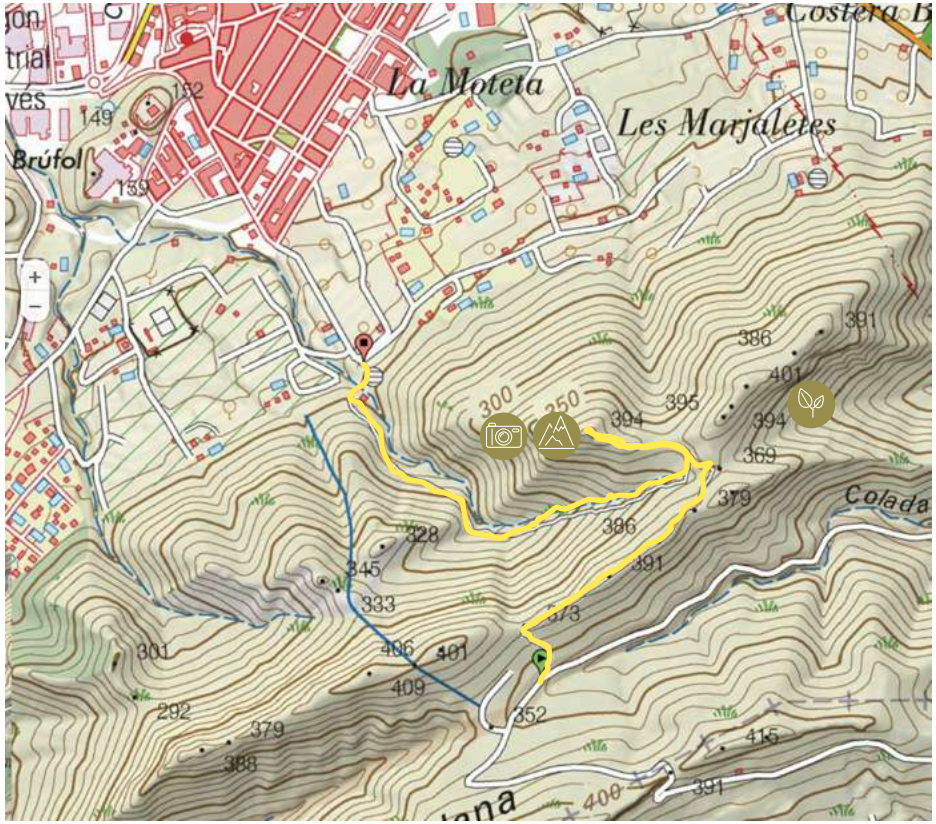

Datos técnicos

2,15 km

1 h 00'

Fácil

25 m

NO

PR-CV 193.3 Senda de la Creu

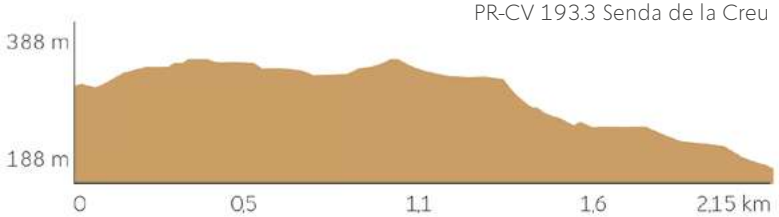

08

PR-CV 193.4
Senda Penya Blanca

Desde la misma ribera del río Albaida, junto a la Xopá d'Alboi y la Casa de la Llum, parte este precioso sendero que alcanza la Penya Blanca y, recorre todo el cordal de la sierra de La Solana hasta enlazar con la senda Andalusa, junto a unos campos cultivados en lo alto de la montaña. Transcurre en todo momento por el límite municipal con Benigànim y comarcal con La Vall d'Albaida. Se disfrutan de unas magníficas vistas sobre Bellús y l'Estret de les Aigües.

PR-CV 193.4 Senda Penya Blanca

Con la senda de Penya Blanca completamos la serie de los cuatro senderos homologados que tiene El Genovés.

Con una ubicación excepcional, El Genovés dispone de un paraje de gran belleza la Xopá d'Alboi, donde se puede observar uno de los ejemplos mejor conservados de bosque de ribera de La Costera. La Xopá cuenta con toda la variedad de especies que forman parte de este ecosistema como son, el tamarindo, el sauce y el chopo

Especies todas que soportan bien las fuertes avenidas de agua y, que temporalmente, pueden tener sus raíces en ella. El río Albaida, responsable con sus meandros de la creación de este paisaje, es un río autóctono que nace en las vertientes de la sierra del Benicadell, aguas arriba del puerto de Albaida y, desemboca en el río Xúquer entre Gavarda y Villanueva de Castellón. Recibe por su margen izquierdo el río Cànyoles, principal arteria de la comarca de La Costera a la altura de Torre Lloris. Sin lugar a dudas el tramo más hermoso y espectacular del río es precisamente entre Bellús y El Genovés, por cuyo término municipal discurre la mayor parte del cauce fluvial. El punto de partida de la excursión hacia a La Penya Blanca se sitúa en la Casa de la Llum, donde existe en la actualidad un aula de naturaleza. En este paraje se encuentra también el Molí Guarner, junto a un puente que cruza el río. El Molí Guarner es la construcción más antigua y se trata de un molino hidráulico cuya finalidad principal era la de moler trigo para la obtención de harina. La energía necesaria para el funcionamiento del

molino se obtuvo mediante la desviación parcial de parte de cauce del río a través de un canal, cuya fuerza activaba el funcionamiento de los engranajes del molino. La Casa de la Llum se construyó en el primer tercio del siglo XX, junto al Molí Guarner, separada de este por un patio. Esta casa fue una pequeña central hidroeléctrica, que utilizo los conductos ya realizados anteriormente para trasportar el agua al molino. El agua llegaba a la casa por el canal y era reducido al pasar por un paso más estrecho hasta llegar a las turbinas, donde la fuerza del agua las hacia girar; este movimiento rotacional conectado a un alternador o bobina es lo que hacía producir energía eléctrica. La energía producida en esta pequeña central, cubría las necesidades de una fábrica situada en Xàtiva llamada La Fábrica de Mompó. Tras la visita obligada a este interesante patrimonio hidráulico, comienza la subida por un ancho camino atravesando parte del LIC (Lugar de Interés Comunitario) que se corresponde con el curso medio del río Albaida. Vemos una bifurcación que seguiremos hacia la derecha en ascenso. Cruzaremos el tendido eléctrico con extraordinarias vistas sobre el río Albaida y la Cova Negra, así como del castillo de Xàtiva. Vamos ganando altura

paulatinamente hasta La Penya del Frare (431 m). Tras un corto descenso por un camino en buen estado llegaremos a la ermita de La Solana, situada sobre un promontorio de roca. En esta ermita residió durante muchos años el hermano Romaguera, el último ermitaño de los montes valencianos. Desde su pequeño porche se disfruta de unas magníficas vistas sobre La Vall d'Albaida, el embalse de Bellús, Benigànim y al fondo, el gran Benicadell. Nuestra ruta continúa ahora en dirección norte hasta enlazar con la senda Andalusa. Justo en el punto de enlace finaliza una pista cimentada que sube desde el Pla d'Alboi.

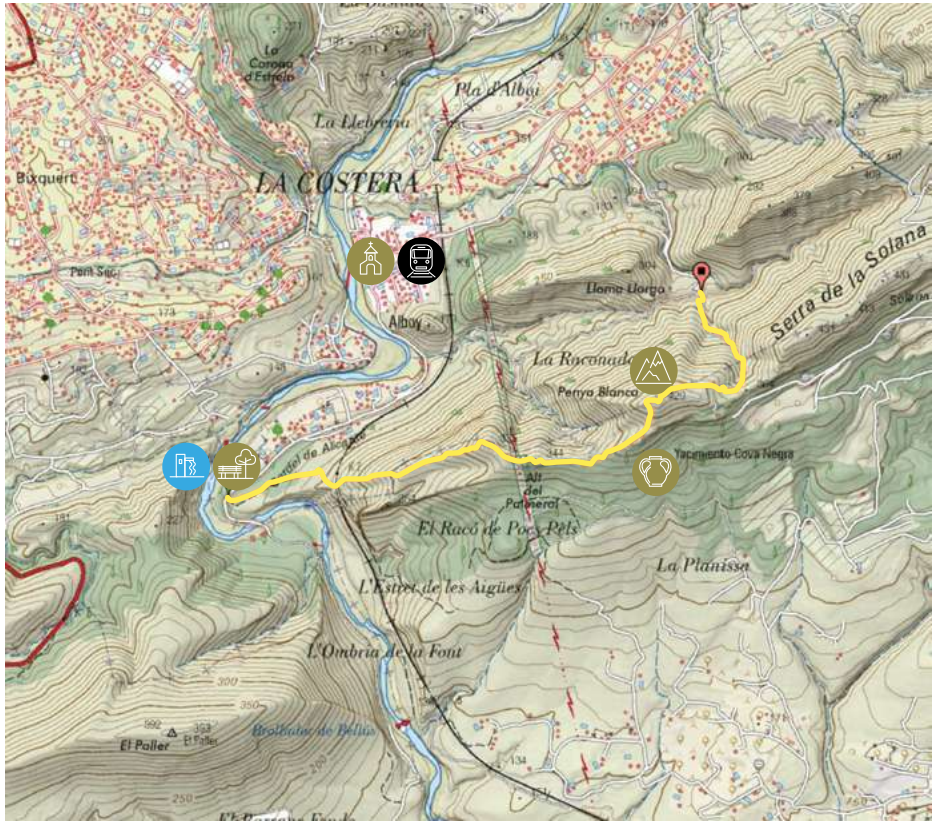

Datos técnicos

2,85 km

1 h 00'

Fácil

312 m

NO

PR-CV 193.4 Senda Penya Blanca

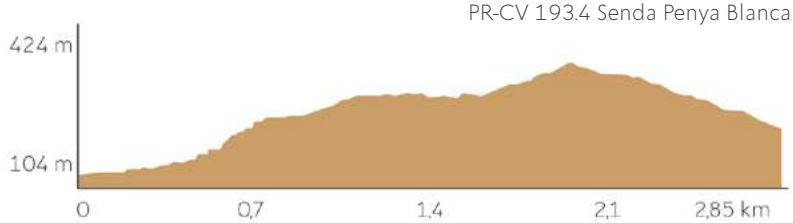

09

PR-CV 366
Sendero Serra de la Corsa y Serra de Requena de Barxeta

La considerable extensión de la Serra Grossa hace que, a lo largo de la cordillera tenga distintos nombres según la población o los accidentes geográficos más o menos destacados. Este es el caso de la Sierra de Requena, el Palmeral o la Serra de la Corsa que enmarcan por el sur, el término de Barxeta. La propuesta de excursión es un recorrido exigente de larga duración que se adentra en estas complejas montañas en contacto con el Buixcarró y el macizo del Mondúver.

PR-CV 366 Sendero Serra de la Corsa y Serra de Requena de Barxeta

La Vall de Barxeta es una pequeña depresión formada por el río Barxeta y orientada de este a oeste. Está abierta hacia Xàtiva y Lloc Nou d'En Fenollet por amplias zonas agrícolas y cerrada por el este a la altura del Pla de Corrals por las montañas del Buixcarró y la Marxuquera.

Al norte la Barsella, la serreta de Manuel, y el Raboser cierran el valle y al sur, serán las sierras de Requena y la Corsa las alineaciones que delimitan este precioso entorno

Lejos de ser un territorio amable, el valle es un cúmulo de lomas, cerros y barrancos, en cuya formación tiene mucho que ver con el brusco contacto entre la Serra Grossa y el macizo del Monduver. La excursión comienza en el parque de Jaime I, en el centro de la población, donde aparece también un panel informativo. La salida pasa por la plaza España (hay una fuente) y por la calle Mayor, saldremos en dirección sur por lo que fue el antiguo camino de los Censales. Cruzaremos el Pla de Gandiars y llegaremos al barranco de Ordinyana para pasar entre las lomas del mismo nombre, dos pequeños cerros cubiertos de vegetación mediterránea alternada con cultivos de naranjos y algún campo de ciruelos. Llegaremos por camino asfaltado hasta el cruce con el camino que va de la Font de la Parra al Pla de Corrals (inmediatamente después de pasar las lomas), para seguir hasta la Casa del Metge y 700 m más adelante, alcanzaremos el punto donde nos viene por la derecha la senda por la que volveremos. Seguiremos de frente por una pista que en su primer tramo circula por el interior del barranco y pronto asciende a veces de forma brusca. Pasadas Les Bassetes Roges a 313 m de altitud, seguiremos a la altura de Els Hortets, tras cruzar un par de pequeños barrancos hacia la izquierda en dirección sur. Vamos bordeando la sierra de Requena por la umbría dels Brugars, hasta la Mallada Verda, un amplio collado que fue tradicionalmente paso de ganado. Aquí daremos un brusco giro en dirección suroeste. En el punto en el que nos dejamos la pista, podríamos enlazar con el sendero de Quatretonda (PR-CV 172). Tras un corto ascenso llegamos a la parte más elevada de la sierra (485 m) y disfrutamos con unas magníficas vistas tanto al norte como al sur. El trazado del sendero discurre ahora siguiendo el cordal de la sierra entre ambas vertientes, en continuo sube y baja en clara dirección oeste. Pronto veremos otro camino a la izquierda que nos llevaría también al sendero de Quatretonda, a la altura del refugio de la Bastida y el Pla dels Engolidors. Nosotros seguimos hasta que llegamos tras un corto descenso, al Coll del Portitxol, por donde circula una pista forestal que seguimos a la derecha en clara dirección norte. Este collado es un antiguo paso que cruzaba la Serra Grossa y enlazaba La Vall d'Albaida con La Costera y La Safor. Pasaremos junto a una cantera que queda a nuestra

derecha y que bordeamos en parte, para seguir descendiendo, ahora por el camino del barranco de la cueva de los Serrás, un estrecho paso entre la Serra de la Creu que viene de El Genovés y la sierra del Palmeral: distintos nombres para distintos accidentes geográficos que son en realidad, parte de la Serra Grossa, al igual que la Corsa y Requena. Finalizaremos en descenso para seguir ahora en dirección este por las faldas de la Serra de la Corsa por un antiguo camino que discurre entre la montaña y los campos de naranjos. Cerrado el circular, volvemos a Barxeta de nuevo por el Camí dels Censals.

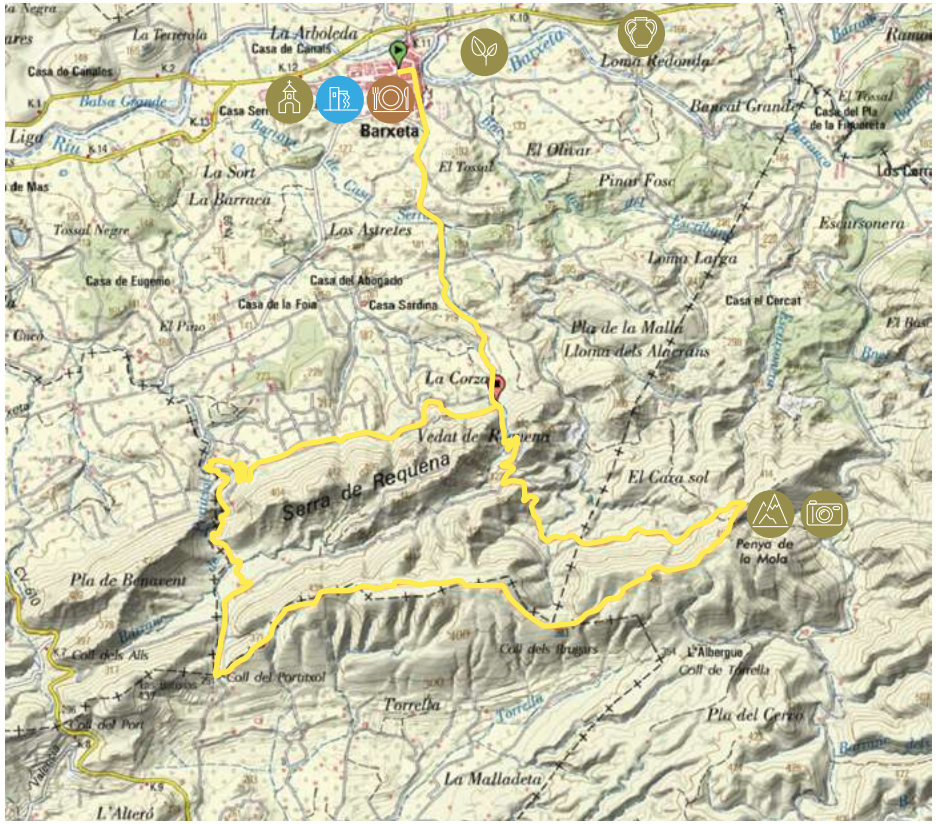

Datos técnicos

16,88 km

5 h 30'

Difícil

638 m

NO

PR-CV 366 Sendero Serra de la Corsa y Serra de Requena de Barxeta

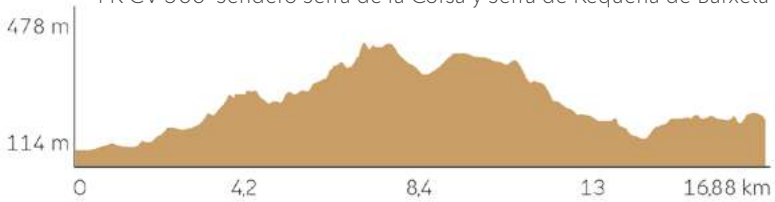

10

PR-CV 396
Serra de la Barsella

Desde el parque Jaume I se inician los principales senderos de Barxeta. La excursión circular de la Barsella recorre, en un aéreo y vistoso trazado, las colinas que protegen la población de los vientos del norte y cierran también el valle del río Barxeta. La ruta es un pequeño viaje por la historia, no sólo por los antiguos caminos de herradura que unían La Costera con La Ribera de Xúquer, sino por los accidentes geográficos cuyos nombres, hacen referencia a antiguas unidades de medida hoy desaparecidas.

PR-CV 396 Serra de la Barsella

A caballo entre las comarcas de La Ribera de Xúquer y La Costera, rodeada de montañas que marcan un paisaje de transición entre las planicies tapizadas de naranjos y los primeros contrafuertes de los sistemas béticos, se encuentra la población de Barxeta, punto de partida de innumerables excursiones y puerta de entrada a las sierras del Buixcarró, Requena o al Toro por el Pla de Corrals.

Topónimos que nos llenan la mente de paisajes y recuerdos, complicados barrancos y bosques mediterráneos, cuevas y ríos de aguas transparentes como el Barranc del Llop, subsidiario del río Barxeta, que recorreremos en su tramo medio, y que conserva rincones de gran pureza por cuyo motivo fueron declarados Paraje Natural Municipal en junio del año 2008

La ruta comienza en la plaza de España, situada al final de la avenida Jaume I, muy cerca de la iglesia Parroquial y junto a un parque. Saldremos por la calle de Simat en dirección norte para llegar al puente de entrada a Barxeta hacia Rafelguaraf. El primer punto de interés una vez dejado atrás el casco urbano y alguna urbanización, es el Alt del Mig Almud, una pequeña colina también llamada Micharmt. Con apenas 200 m ya nos sitúa en lo que será nuestra ruta, una compleja geografía que, sin alcanzar alturas elevadas, es bastante accidentada. Este sendero transcurre por los límites del término municipal uniendo distintos vértices que son los que dominan el Pla y el propio valle que forma el río Barxeta, eje principal de su territorio. Pronto pasaremos por la partida del Rabosero hacia el Camí del Pinar, un antiguo camino por el que pasaban diariamente los vecinos del Barxeta para trabajar en la finca del mismo nombre. A medida que vamos ganando altura, siempre en dirección hacia el mar, podremos disfrutar de unas vistas espectaculares, no sólo de las montañas que se alzan hacia el este y el sur, sino sobre las comarcas de La Ribera de Xúquer y La Costera, pues esta alineación geográfica actúa como línea divisoria de ambas. No podemos dejar de visitar el Alt de la Barsella, cumbre de la Moleta, que con sus casi 300 m es un extraordinario mirador sobre el entorno. En este vértice geodésico, confluyen los términos municipales de Rafelguaraf y Barxeta. De nuevo en el sendero principal, recordemos que hay una serie de desvíos o variaciones que nos permiten acercarnos a estos puntos de interés volviendo de nuevo al itinerario principal, seguiremos por el camino en dirección hacia la Penya Roja y el Pla del Molló Roig, a través de una zona más o menos llana conocida como el Pla de Piferrer, un trayecto aéreo por lo alto de la muela que vamos siguiendo. Desde el Molló Roig, punto estratégico donde confluyen tres comarcas históricas: La Ribera de Xúquer, La Costera y La Safor, comenzaremos un descenso hacia el fondo del Barranc del Llop. Hay que tener en este tramo un poco de precaución por el estado de la senda, hasta llegar al fondo del barranco. Sin pérdida posible continuamos por el lecho hasta

llegar a una presa de contención. Este punto es nuestra referencia para buscar hacia la izquierda un sendero que nos lleva al Camí de Les Solanes, un camino que viene desde lo alto de Les Solanes y la Lloma de Miramar. Pronto saldremos a una finca de naranjos y a la carretera que viene de Simat y del Pla de Corrals, para dejarla en apenas 500 m, desviándonos a la derecha junto a una gran balsa de riego. Por el Pla de Raboset volveremos de nuevo a Barxeta no sin antes, bordear junto a las primeras casas del pueblo el río del mismo nombre.

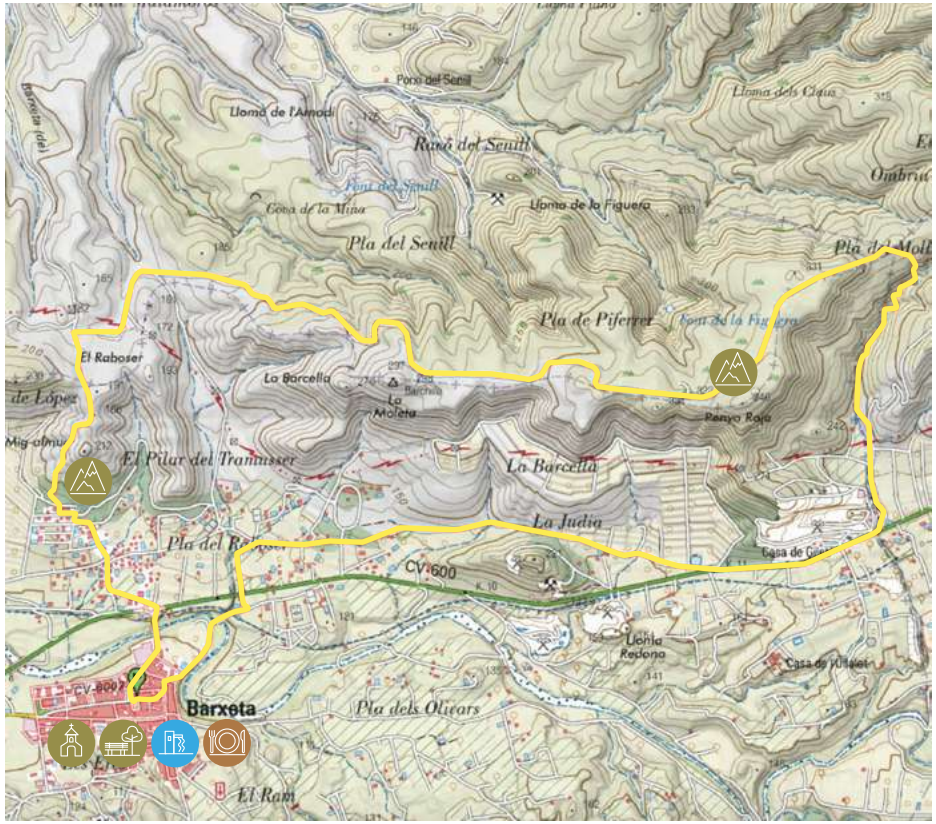

Datos técnicos

10,87 km

3 h 50'

Moderado

306 m

SÍ

PR-CV 396 de la Barsella

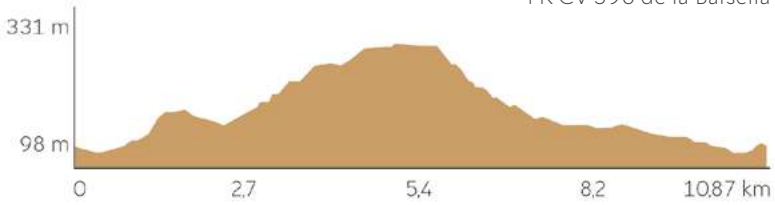

Montesa

11

SL-CV 61
Barranc de la Fosch

Entre las profundas grietas que la erosión y la orogénesis se han formado a lo largo de los siglos en la Serra Grossa, existen barrancos de excepcional belleza en los que podemos contemplar magníficas formas geológicas y, una gran riqueza biológica como bosques de ribera alternados con especies mediterráneas de montaña. El Barranc de la Fosch, declarado paraje natural protegido, es uno de esos enclaves de alto valor ecológico y paisajístico, un espacio medioambiental muy querido por los habitantes de Montesa.

SL-CV 61 Barranc de la Fosch

El Paraje Natural del Barranc de la Fosch, constituye un entramado de barrancos, pequeños ríos, formaciones rocosas y relieves montañosos, pertenecientes a la Serra Grossa, una alineación bética que discurre de suroeste a noreste y separa las comarcas de La Costera y La Vall d'Albaida.

Tiene una gran diversidad de especies vegetales gracias a la presencia del agua y, al marcado contraste entre solana y umbría, que permite la permanencia de ecosistemas distintos muy cerca unos de otros

El río Cànyoles, eje principal de la comarca, delimita el paraje por el norte y, el Barranc de la Fosch se constituye como el enclave más característico, junto con otros barrancos como el de Llobera, de la Cova Murada, de la Font del Meló o el Barranc de la Foia Redona, cuyas aguas son todas subsidiarias del río Cànyoles. El recorrido se inicia en el Assagador de la Casa d'Onis, desde donde seguiremos un estrecho camino bien señalizado en dirección sureste hasta un sendero que sale a la izquierda en fuerte pendiente hacia el río. Siguiendo el mismo cauce, continuaremos junto al Cànyoles aguas arriba, por un estrecho camino de ribera envueltos en una vegetación exuberante. Según la época del año, el río llevará más o menos agua, pero el paso del mismo generalmente no presenta problemas, ya que tendremos que cruzarlo para seguir dirección oeste hacia la Font del Meló. Iniciaremos una pequeña subida y, observaremos elevadas paredes que parece nos vayan a cerrar el paso. Hay tramos con piedra suelta, otras donde la vegetación nos cierra por completo, otros con trazas evidentes de haber sido en la antigüedad un camino de herradura. A unos 15 o 20 minutos aproximadamente del inicio de esta senda desde el río, encontraremos el desvío a la casa de Ana Terol o al Racó de Fosch, siguiendo el mismo en dirección noroeste. Cinco o seis minutos después, tras una breve subida, llegaremos a las ruinas de la antigua casa de Ana Terol y el Racó de la Fosch. Desandando el camino hasta el desvío, seguiremos ahora a la izquierda. El sendero transcurre por el mismo lecho fluvial, con piedras que en algunos casos tienen dimensiones importantes. Llegaremos a un punto donde confluyen varios senderos para comenzar a ascender y, dejando a ambos lados la unión de dos barrancos. El sendero mejora considerablemente y llegamos envueltos de vegetación, a los restos de unas casas en ruinas conocidas como las casas de Parroro. Bajaremos de nuevo a un pequeño barranco para, una vez cruzado, volver a ascender por la senda que circula en paralelo al propio cauce, hasta alcanzar la Font del Meló. Un pequeño abrevadero junto a la fuente nos recuerda el papel fundamental que tenían las vías de comunicación en el mundo rural y la importancia de mantener en condiciones los caminos y las fuentes.

El sendero ha sido trazado de ida y vuelta por el mismo lugar, invirtiendo algo menos de tiempo en la vuelta

A lo largo de toda la ruta habremos podido contemplar la riqueza de la vegetación de ribera, destacando además de las típicas especies mediterráneas de pinos y carrascas, la presencia de madroños, enebros y sabinas junto al fresno de flor, rosales silvestres, hiedra y tarais, que conforman un bosque galería que gana en belleza, a medida que te vas adentrando en los estrechos cañones de roca. El paraje de la Fosch es además, un espacio muy querido por los habitantes de Montesa quienes lo visitan con frecuencia como lugar donde practicar actividades educativas y de esparcimiento.

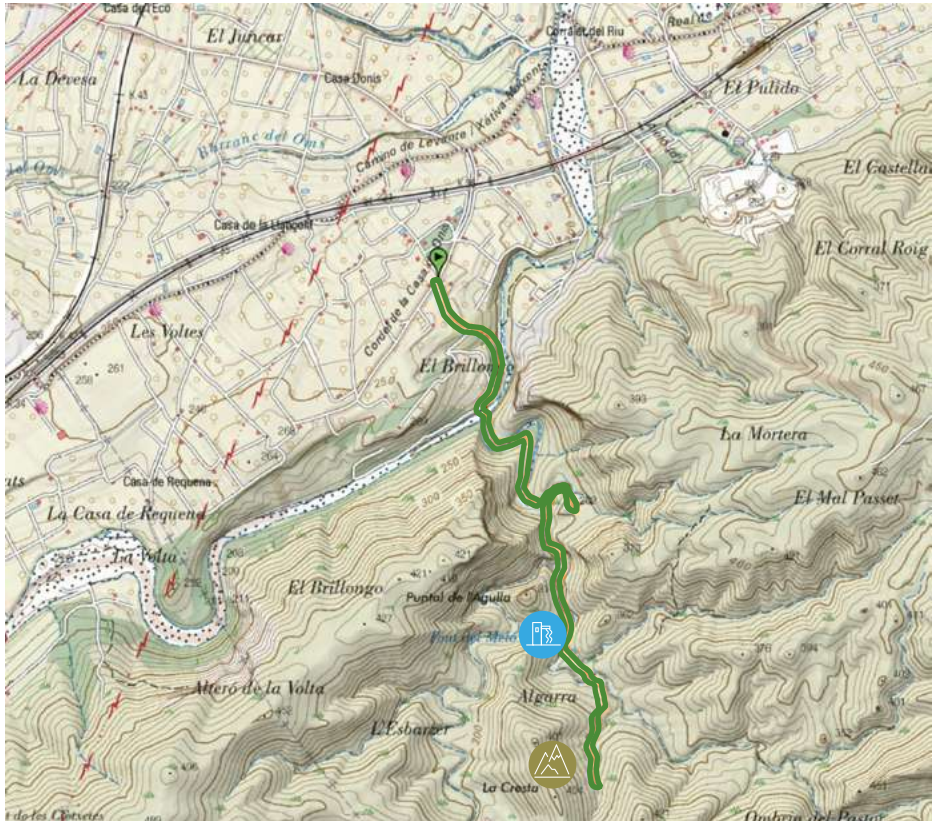

Datos técnicos

5,64 km

4 h 05'

Moderado

173 m

SÍ

SL-CV 61 Barranc de la Fosch

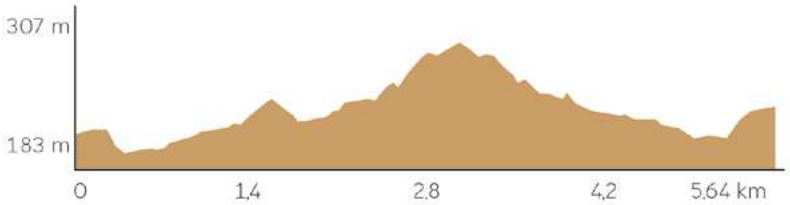

Montesa

12

SL-CV 75
Sendero Cordel Enguera - Aielo I

Los caminos históricos, veredas, calzadas o cordales unían pueblos y valles, formando un entramado rural que facilitó el desarrollo y la comunicación entre comarcas enteras. Este es el caso del Cordal de Enguera a Aielo que permitía el paso de pastores, ganados y viajeros entre la Canal de Navarrés y la Vall d'Albaida, cruzando la sierra de Enguera, la Serra Grossa y el valle de Montesa. Nuestra ruta, apta para todo tipo de público, propone recorrer el tramo entre el castillo de Montesa hasta el corral del Campanillo, al límite con el término de Enguera.

SL-CV 75 Sendero Cordel Enguera - Aielo I

Desde el castillo de Montesa, sobre el cerro que corona la población, se observa con precisión el trazado del cordel de la Plana, antigua vía pecuaria también llamada cordel de Enguera a Aielo de Malferit. Este paso ganadero, hoy convertido en pista forestal apta para vehículos y por la que discurre nuestro sendero local, tenía una anchura legal de 18,75 m y una longitud reconocida actual de 1.642 m entre la Plana, que es la parte alta de la sierra que nos separa de Enguera, hasta la misma población de Montesa. Este viejo azagador, ascendía desde Enguera por la umbría del Castillo, bajaba por las suaves pendientes hasta Montesa y el valle, cruzando el río a la altura del Corralet del Riu, para remontar la Serra Grossa por el Mal Passet y, descender a Aielo por la umbría del Pastor. En Aielo este camino se conoce como la colada de Montesa, donde tenía una anchura de 12 m.
El sendero local que podemos seguir a pie, comienza en el centro histórico de la población de Montesa, en un parque muy cerca del Ayuntamiento y en la parte posterior de la Iglesia de la Asunción, cuya construcción data de finales del siglo XVII. Montesa tiene un núcleo urbano en perfecto estado y se encuentra edificado sobre la pendiente que asciende al castillo adaptándose las calles, estrechas y empinadas, al desnivel del terreno.

La vinculación de la población a la Orden de Montesa ha condicionado la historia del municipio y, el castillo que fue la sede de la Orden, fue declarado Monumento Histórico Artístico Nacional en 1926

El camino arranca por una calle recta en fuerte ascenso hacia el Castillo pasando junto al restaurante el Ramallar, lugar tradicional muy conocido en la comarca por ser punto de encuentro y establecimiento donde tienen lugar eventos culturales.
A unos cien metros del restaurante nos

situaremos a la misma altura de la fortaleza cuya visita es más que recomendable. Tanto por la ubicación como por la carga histórica, el castillo de Montesa es uno de los referentes patrimoniales no sólo de La Costera, sino de toda la Comunitat Valenciana. Fue calificado como uno de los más fuertes del Reino de València por sus gruesos muros, fuertes torres y espaciosa plaza de armas, en la que se dice podían formar hasta 2.000 hombres. En su interior se encontraban el convento, la iglesia de la Orden, el palacio del Maestre, los cuarteles y otras dependencias vinculadas a la orden religiosa heredera de los templarios. También en sus cercanías se encuentra la Mola, escenario de batallas y desde donde se observa todo el valle de Montesa.

Algunas de sus escarpadas paredes son el escenario perfecto para la práctica de escalada, considerándose estas vías como de las mejores de la provincia de València

En el collado entre el castillo y la continuación del sendero, encontramos un panel informativo y un poste que nos indica la dirección a seguir. Desde este

punto siguiendo la dirección de la señal, continuaremos por el camino más estrecho de la izquierda en dirección noroeste, hasta llegar a una casa y un cruce de caminos. Tomaremos el de la derecha según indicación tal y como nos indica el poste hasta llegar a una pista forestal más ancha y que viene de Montesa. La seguiremos a la izquierda, hacia el norte, en sentido ascendente para afianzar su trazado por una loma alargada entre el Barranc Fondo y el barranco de la Dama. Sin dejar en ningún momento la pista principal llegaremos al corral de Campanillo y un poco más adelante, a la Plana, punto final de este sendero lineal.

Datos técnicos

3,62 km

1 h 30'

Fácil

265 m

NO

SL-CV 75 Sendero Cordel Enguera - Aielo I

La Font de la Figuera

13

Senda
del Capurutxo

El cerro Capurutxo es la cumbre por excelencia de La Costera. Equidistante por igual a València, Alicante y Albacete, representa la montaña que cualquier niño dibujaría por primera vez. De perfil y forma triangular, tiene en realidad dos cimas separadas por un amplio collado. La excursión que accede a la cruz, es una de las más hermosas y aéreas de todos los senderos de esta guía y, desde la cumbre puede contemplarse un magnífico paisaje que abarca el territorio de cuatro comarcas distintas.

Senda del Capurutxo

El cerro Capurutxo es una de las montañas más representativas de las comarcas centrales valencianas y símbolo por excelencia de La Costera. Tanto por su altitud como por la peculiar forma que da origen al nombre, su situación lo hace visible desde cualquier punto de la comarca. El Capurutxo marca además el tránsito del valle de Montesa a la meseta castellana y desde lejos parece un gigantesco bloque desprendido del Caroig. Numerosos excursionistas acceden a su cumbre con frecuencia, manteniendo los senderos, cuidando los bosques y, todo el patrimonio rural que encierra.

El cerro, que destaca por un vigoroso perfil muy definido, está coronado en su cumbre por una gran cruz y fue declarado en el año 2000 Microrreserva de flora

El inicio de la ruta está situado en un área recreativa a tan solo 700 m de la población, cerca de las ermitas de San Sebastián y Santa Bárbara. La primera, edificada en 1561 se considera el edificio religioso más antiguo de la localidad. La de Santa Bárbara, en lo alto de un cerro por el que pasaremos a la vuelta, data también del siglo XVI. Comenzaremos por el camino que sigue hacia el cerro hasta llegar a la senda que, en fuerte ascenso, se desvía a nuestra derecha con clara orientación norte. Pronto nos adentraremos en un denso bosque de pinos siguiendo la umbría del monte por una senda que no plantea problemas y que suele estar muy transitada. Antes de llegar al camino de Les Saleretes, por debajo de la casa forestal, habremos cruzado la Microrreserva de flora, declarada por la presencia de especies endémicas mediterráneas, como la *Linaria cavanillesii* (Conillet de tres fulles) o el *Rhamnus pumilus* (Chopera de Roca), plantas protegidas que crecen en las pendientes rocosas. El acceso a

la cruz del Capurutxo desde el collado por la cresta axial no plantea problemas y es en este tramo donde la excursión adquiere su máximo sentido: espectaculares vistas del valle del Cànyoles, las complejas estribaciones meridionales de la gran plataforma del Caroig, la Serra Grossa y los municipios de les Terres dels Alforins, Fontanars, Moixent y La Font de la Figuera. Tras el último tramo a la cruz, unos 1400 m entre ida y vuelta, seguiremos ahora por la pista de Les Saleretes en suave descenso hasta el amplio collado donde se ubica la Caseta de Peret y Els Juncarells que quedan más al sur. Siguiendo dirección Noreste vamos paralelos al Barranc de El Puig, por una pista forestal en buen estado hasta Les Cañaetes, donde podremos disfrutar de un amplio paisaje de campos de almendros cultivados en gradería.

Este inmenso anfiteatro de bancales genialmente adaptados a la orografía del terreno en disposición vertical, es un paisaje humanizado resultado del trabajo de generaciones y generaciones de agricultores para su propia subsistencia

Fue a finales del siglo XIX y principios del XX cuando estas tierras llegaron a su máxima ocupación ampliándose los cultivos a costa del bosque. A pesar de la orientación, las heladas no son frecuentes en esta zona. El cerro del Capurutxo, el cerro Redondo y la Silla, junto con el Caroig por el norte, protegen estas tierras de los vientos. La vid, el almendro y el olivo han sido a lo largo de los siglos, los cultivos tradicionales. La vuelta pasa junto a la ermita de Santa Bárbara poco antes de finalizar la ruta.

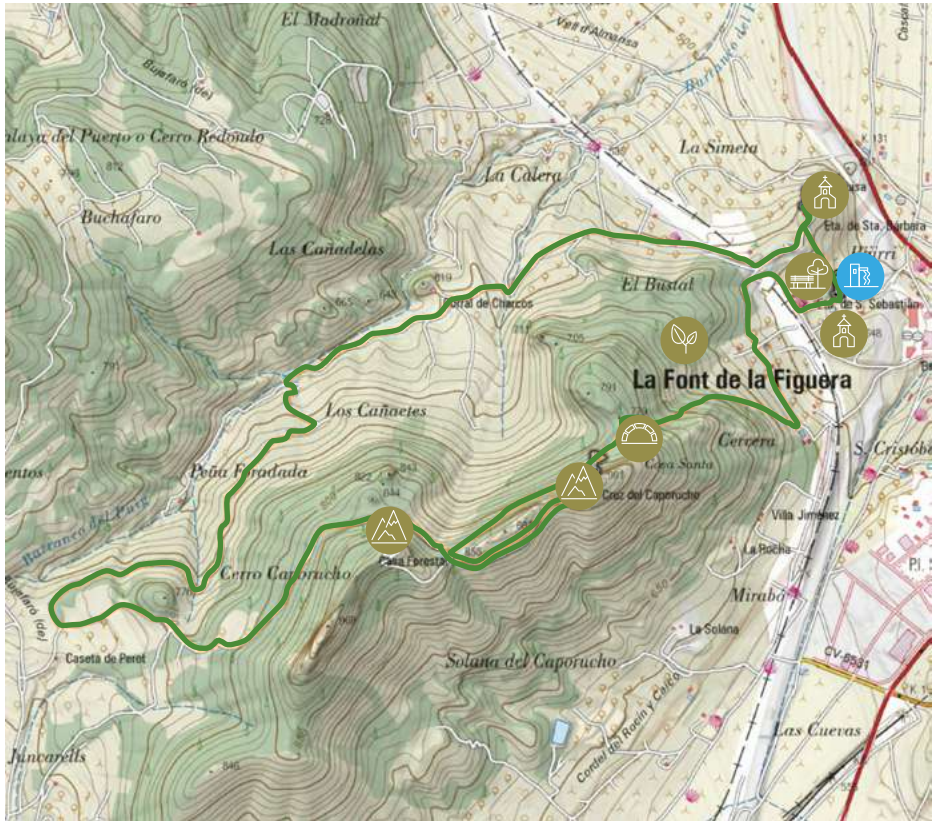

Datos técnicos

11,1 km

4 h 15'

Difícil

454 m

SÍ

Senda del Capurutxo Font de la Figuera

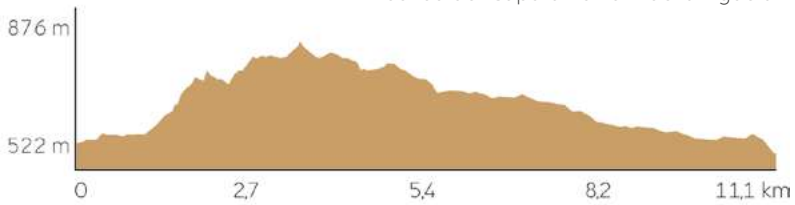

14

Consejos y recomendaciones para la práctica del senderismo

Las marcas de señalización de senderos son

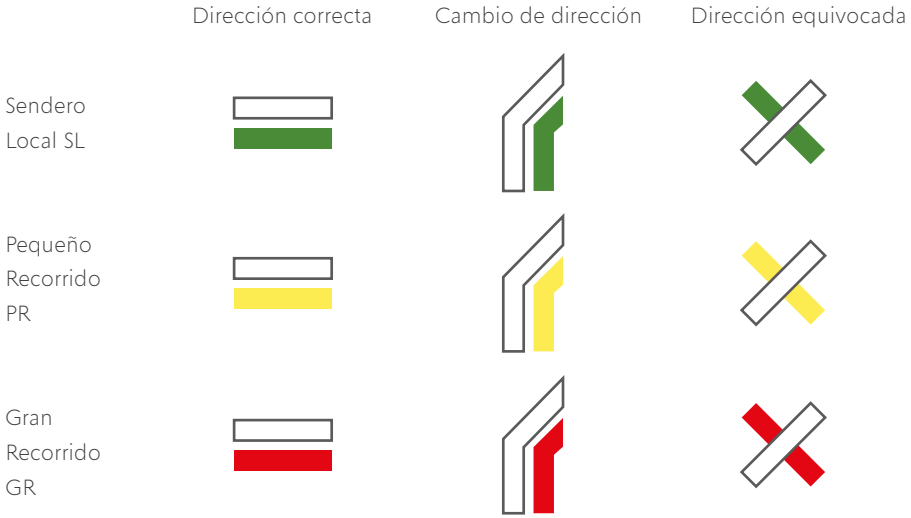

Qué llevar en la mochila
para rutas de un día o de unas horas

Agua mínimo un litro y medio por adulto.
Comida ligera, no es aconsejable llevar mucho peso.
Barritas energéticas, para emergencias. Ocupan poco, y nos pueden venir bien si tenemos un bajón.
Teléfono móvil. Imprescindible. Para casos de emergencia, tanto para avisar como para que nos localicen. Intenta que la batería esté cargada al máximo antes de salir de ruta. Existen aplicaciones interesantes para que nos localicen.
GPS si dispones de él, puedes descargar el track o en tu smartphone mediante código QR. En algunos casos puede haber tramos donde las marcas hayan desaparecido.
Silbato. En caso de que tengamos algún problema, el silbato facilita que nos localicen.
Navaja multiusos pequeña. De menos de 11 cm..
Cordones de repuesto para el calzado y/o cinta americana. Viene bien llevar algo que permita atar o sujetar cosas.
Linterna, por si por cualquier motivo se nos hace de noche. Preferiblemente una linterna frontal (ya que nos deja las manos libres).
Protector solar. Sobre todo en verano, pero también para cualquier época del año y si se trata de una ruta a cierta altura sobre el nivel del mar.
Una manta térmica. No ocupan sitio, son ligeras y pueden venir bien en algunas circunstancias adversas.
Un pequeño botiquín. Los botiquines hay que revisarlos y reponer el contenido periódicamente, ya que incluyen material que caduca.
Un chubasquero o cortavientos ligero. En función de las condiciones climatológicas aunque salgamos con buen tiempo nos puede caer un chubasco no previsto.
Sombrero o gorra. Protege tu cabeza según la época del año. En invierno un gorro y/o una braga.
Gafas de sol. Protege tus ojos.

AGRADECIMIENTOS
Roberto Álvarez
José Antonio Franco
Yolanda Peña
Aitana Almerich
David Martínez
José Ramón Gimeno
Inmaculada Alonso
José Manuel Almerich

Primera edición: Octubre 2020
© 2020 Disseny gràfic i maquetació
maytemar.com Estudi de disseny i comunicació

© 2020 Fotografía y textos
maytemar.com Estudi de disseny i comunicació
José Manuel Almerich Iborra

Derechos exclusivos de edición:
Mancomunitat La Costera-Canal

Queda prohibida, salvo excepción prevista en la Ley, cualquier forma de reproducción, distribución, comunicación pública y transformación de esta obra sin contar con la autorización de los titulares de su propiedad intelectual.

Turisme La Costera
Tresors de l'interior
www.turismelacostera.com

Pla de Dinamització i Governança Turística de la Mancomunitat de La Costera-Canal

GENERALITAT VALENCIANA

TURISME COMUNITAT VALENCIANA

VALÈNCIA TURISME

LA COSTERA-CANAL
mancomunitat de municipis