

## 05

### **PR-CV 193.1** Senda Ampla

De amplias panorámicas sobre las comarcas de La Ribera y La Safor, con las montañas que las delimitan, este sendero recorre la umbría de Benavent y asciende hasta el Pla rodeando la cumbre de La Codolla. Sin apenas desnivel y con sendero bien trazado, es una ruta ideal para realizar con niños o con personas que desean iniciarse en el excursionismo a pie, como medio ideal para descubrir el territorio. Con tramos de vegetación bien conservada, su punto final enlaza con la senda Andalus.






## PR-CV 193.1 Senda Ampla

A poco más de 1 km de El Genovés, siguiendo la Avda. de Gandía y la carretera hacia Benigànim (CV-610) llegaremos a la Costera Blanca. Una vez superado el cruce con la carretera que conduce a Llocnou d'en Fenollet (CV-575), está el punto de partida de la senda Ampla. Aquí hay un área recreativa, conocida como "l'Empalme", en referencia al cruce antes mencionado, donde se sitúa el panel informativo a la sombra de un denso pinar.

El sendero comienza con un corto descenso hacia el Barranc de les Ferreres que viene de lo alto de la Serra de la Creu y discurre a tramos, paralelo a la carretera

Este corto pero accidentado barranco, atraviesa todo el término municipal de El Genovés y desemboca en el río Bar-

xeta. Cruzaremos el lecho del barranco y seguiremos hasta llegar a un pequeño llano donde la vegetación es más escasa, aunque con evidentes signos de recuperación tras los incendios forestales. Nos vamos adentrando poco a poco por el sendero, donde podremos observar las especies mediterráneas típicas de nuestras montañas: coscojas, estepas, brezos, aliagas, romeros y tomillos, alternados con otras variedades adaptadas a suelos calizos, de veranos cálidos y secos. Nuestro sendero sigue ahora un buen tramo en dirección noreste, con vistas hacia las montañas de Simat y la sierra de Corbera. Al norte, el pequeño término municipal de El Genovés se puede ver en toda su extensión salpicado de colinas, casas, campos de cultivo y retazos de bosque. Todo el itinerario transcurre sin apenas desnivel, a media ladera por la umbría de Benavent, siguiendo toda la ladera norte de la Serra de la Creu que, sin grandes alturas,



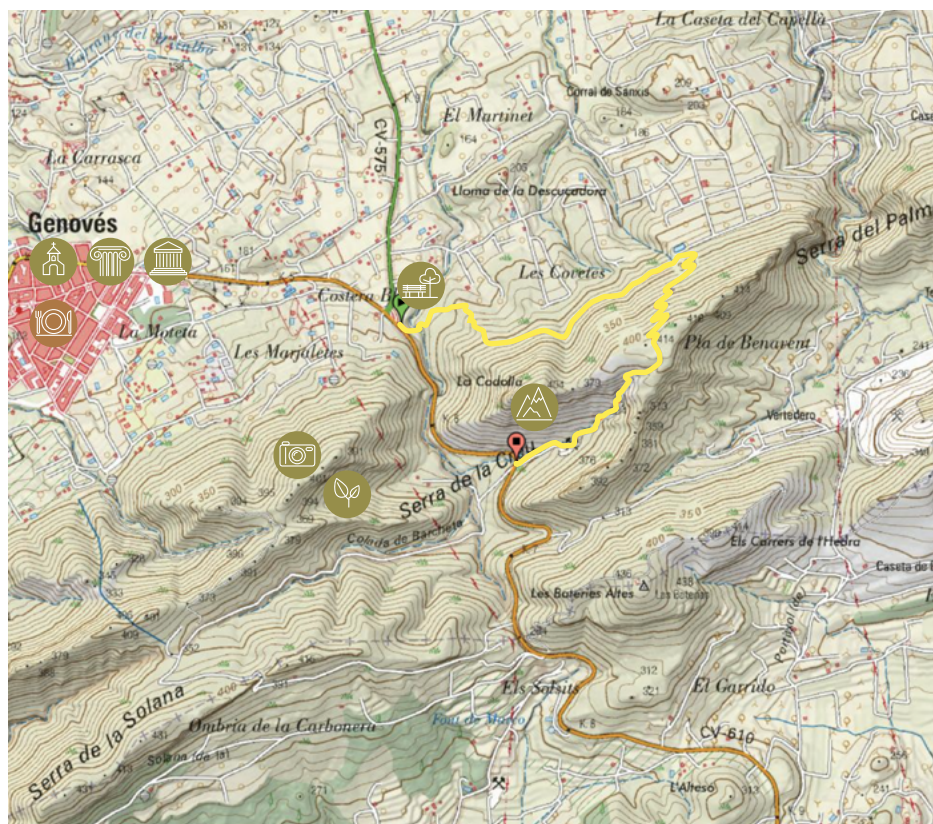
es una geografía muy accidentada. A nuestra espalda queda la ciudad de Xàtiva y, al norte las comarcas de La Ribera de Xúquer y La Safor. A lo largo del sendero cruzaremos algunas pedreras con desprendimientos procedentes de las partes más elevadas de la montaña que aquí tiene una fuerte caída. La Codella es el nombre con el que recibe el punto más alto de esta zona. Aquí ya nos adentramos en una zona boscosa más desarrollada, donde se percibe un ambiente más húmedo. Poco después llegaremos a una gran balsa de riego que quedará abajo a nuestra izquierda. Grandes fincas agrícolas plantadas de

naranjos alcanzan los piedemontes, profundas transformaciones que alcanzan en algunos casos cotas bastante elevadas. Dejando a nuestra espalda la balsa de riego y los campos de naranjos, afrontamos una fuerte subida en zigzag que, bruscamente cambia a dirección suroeste. Es la subida más importante de toda la excursión y seguiremos hacia el Pla de Benavent. Otros desvíos también señalizados nos llevan al Racó Tancat y la Fonteta de Miralles, desde donde se podría enlazar con la senda Miralles, otro precioso camino que desde la fuente llega hasta el Barranc del Portitxol y asciende




suavemente por su interior hasta el Coll dels Alls. Tras la valiente subida por el viejo camino de herradura, llegaremos al Pla de Benavent que, con 414 m de altitud es el punto más alto de la ruta. Este punto es un excelente mirador sobre las montañas que nos envuelven, algunas de las cuales quedan lejanas:

Aitana, el Benicadell, Mariola y mirando hacia el oeste, la solitaria mole del macizo del Caroig. Desde este punto privilegiado, no nos queda más que descender apenas 1 km hacia el final de la senda Ampla, el cruce con la carretera CV-610, que es el punto de partida de la senda Andalus.



### Datos técnicos



3,13 km



1 h 05'



Fácil



244 m



NO



PR-CV 193.1 Senda Ampla

